



UNIVERSIDAD MODULAR ABIERTA

FACULTAD DE CIENCIAS ECONÓMICAS
DIRECCIÓN DE PLANIFICACIÓN E INVESTIGACIÓN
SEDE CENTRAL • SAN SALVADOR




DESAFÍOS TURÍSTICOS DE LAS DIFERENTES PLAYAS DEL LITORAL DEL PACÍFICO DE LA LIBERTAD

INVESTIGACIÓN 2022



UNIVERSIDAD MODULAR ABIERTA

FACULTAD DE CIENCIAS ECONÓMICAS
DIRECCIÓN DE PLANIFICACIÓN E INVESTIGACIÓN
SEDE CENTRAL • SAN SALVADOR



DESAFÍOS TURÍSTICOS DE LAS DIFERENTES PLAYAS DEL LITORAL DEL PACÍFICO DE LA LIBERTAD

INVESTIGACIÓN 2022

658.401 2

058d Onofre Mendoza, Naun Oseas, 1988-

Desafíos turísticos de las diferentes playas del litoral del
slv pacífico de la Libertad / Naun Oseas Onofre Mendoza, José Ricardo
Rivas Nuila. -- 1ª ed. -- San Salvador, El Salv. : Editorial UMA,
2023.

129 p. : il., tablas, graficos ; 23 cm.

ISBN 978-99983-58-26-3 <impreso>

1. Turismo-El Salvador-Aspectos económicos. 2. Playas-Turismo-La
Libertad (El Salvador). 3. Estrategias y técnicas-Invstigaciones. I.
Rivas Nuila, José Ricardo, 1985-, coaut. II. Título.

BINA/jmh

Doctora Judith Virginia Mendoza de Díaz

Rectora

Lic. MARH. Edgar Armando Jiménez Yáñez

Vicerrector

Licda. MAE. Vilma Anabella Martínez Flamenco

Decana de la Facultad de Ciencias Económicas

Lic. Naun Oseas Onofre Mendoza

Director de Investigación

Lic. José Ricardo Rivas Nuila

Lic. Naun Oseas Onofre Mendoza

Investigadores



Licda. Lidia de Pineda

Coordinadora de Diseño Gráfico

Imprenta

Cpcreativa

Diseño y Diagramación

Lic. José David Calderón Aragón
cpcreativapublicitaria@gmail.com

© Copy Right

El Salvador

Primera Edición

40 ejemplares

Universidad Modular Abierta

1ª Calle Pte. N°. 2817

San Salvador, El Salvador, C. A.

Tel.: (503) 2260-5320

informacion@uma.edu.sv

www.uma.edu.sv

ÍNDICE

INTRODUCCIÓN	5
CAPÍTULO I: SITUACIÓN PROBLEMÁTICA	7
1.1 Planteamiento del Problema	8
1.2 Enunciado del Problema	14
1.3 Objetivos de la Investigación	15
1.4 Justificación de la Investigación	15
CAPÍTULO II: FUNDAMENTACIÓN TEÓRICA	25
2.1 Historia del turismo	26
2.2 Fundamento Teórico	32
2.3 El Turismo	38
2.4 El turismo en El Salvador	41
CAPÍTULO III: DESCRIPCIÓN DE LAS PLAYAS EN LA LIBERTAD....	47
3.1 Playa Mizata	48
3.2 Playa La Perla	52
3.3 Playa El Palmarcito	55
3.4 Playa km 59	58
3.5 Playa El Zonte	59
3.6 Playa El Tunco	62
3.7 Playa El Sunzal	67
3.8 Playa Río Grande, La Bocana	71
3.9 Playa Majahual.....	72

3.10 Playa San Blas	74
3.11 Playa La Paz	77
3.12 Playa Punta Roca	78
3.13 Playa El Obispo.....	79
3.14 Playa Las Flores.....	81
3.15 Playa San Diego.....	83
3.16 Playa Toluca	85
CAPÍTULO IV: METODOLOGÍA DE ESTUDIO	89
4.1 Tipo de estudio	90
4.2 Población y muestra	90
4.3 Técnicas e Instrumentos para la recolección de la información	91
5.4 Tratamiento de datos	92
CAPÍTULO V: ANÁLISIS E INTERPRETACIÓN DE DATOS	93
5.1 Análisis e Interpretación de encuestas a turistas en las diferentes playas del Litoral del Pacifico de la Libertad	94
5.2 Análisis del Cuestionario dirigido a 40 PYMES de las Playas el Zonte, El Tunco, Generalidades de los Empresarios de las PYMES	108
Conclusiones	119
Recomendaciones.....	121
Reflexiones Finales	123
REFERENCIAS BIBLIOGRÁFICAS	124
GLOSARIO DE TURISMO Y HOSTELERÍA	126
GALERÍA FOTOGRÁFICA DE VISITA DE CAMPO	
CATÁLOGO TURÍSTICO DE LAS PLAYAS	
DEL LITORAL DEL PACÍFICO	

Introducción

Por sus aportaciones económicas y sociológicas, la actividad turística ha adquirido un significativo papel dentro del desarrollo de cada país. Se conoce el término según las Naciones Unidas, como las actividades que realizan las personas durante sus viajes y estancias en lugares distintos al de su entorno habitual, por un período de tiempo consecutivo inferior a un año, con fines de ocio, por negocios y por otros motivos turísticos, siempre y cuando no sea desarrollar una actividad remunerada en el lugar visitado.

En ese sentido el turismo es una actividad cuyo crecimiento progresivo tiene impactos cada vez más importantes en el ámbito cultural, social y económico de un país. Esto es así porque produce efectos en la balanza de pagos, en las inversiones y en la construcción, y en el mejoramiento del transporte, lo que a su vez repercute en el empleo y, en definitiva, en el bienestar de los miembros de una comunidad.



En El Salvador el Turismo constituye uno de los mayores recursos para el desarrollo económico y social, debido a los excelentes atractivos naturales que posee con playas paradisíacas, un clima tropical benigno y paisajes exuberantes, como lo es la zona sur del departamento de La Libertad, comprende la microrregión “Cumbres del Mar” conformada por los municipios de La Libertad, Chiltiupan, Tamanique, Jicalapa y Teotepeque, por mencionar algunos de los destinos turísticos del lugar.

El Ministerio de Economía a través de la Dirección de Encadenamientos Productivos, detectó en 2012 un fuerte potencial de desarrollo de una cadena productiva basada en la significativa existencia de negocios en una misma localidad, el nivel de desarrollo y organización existente, el auge que había estado teniendo como destino turístico sobre todo los fines de semana, la ampliación de la carretera al puerto de La Libertad, entre otros. Pero, por las exigencias de la demanda, se vieron obligados a crecer a nivel de ofertas turísticas, surgiendo el esfuerzo de mantener activo el turismo en la mayoría de playas en el departamento, enfrentándose a las diferentes exigencias como la fuerte demanda y la competencia por mencionar algunos de los desafíos.

El presente trabajo pretende abordar los desafíos turísticos que enfrentan las diferentes playas del litoral del pacífico en el departamento de La Libertad, porque unas son más conocidas que otras, además se conocerá la riqueza turística que se ofrece en cada una de las 16 playas y cuáles son las variantes que hacen de estas playas tengan irregularidades en las visitas, porque solo buscan las mismas playas los turistas y finalmente como podrían aumentar la comercialización para mejorar la afluencia de turistas y por consecuencia el mejoramiento económico de las playas menos conocidas de la Libertad.



CAPÍTULO I: SITUACIÓN PROBLEMÁTICA



1.1 PLANTEAMIENTO DEL PROBLEMA

El desarrollo de algunos lugares turísticos emblemáticos en El salvador, ha beneficiado el crecimiento económico del país y el turismo mismo, destacando la importancia de la constancia del desarrollo, no obstante, hay otra parte que resulta afectada, aquellos lugares que son poco frecuentados, lo cual el crecimiento de otros los obliga a nivelarse, lo que resulta difícil por el apoyo económico que el mismo desconocimiento del lugar ha generado.

Esta problemática aplica para todo el turismo, pero el estudio estará dirigido al turismo en las diferentes playas del litoral del pacifico en el departamento de la Libertad en El Salvador.

Se tienen antecedentes publicados en la Prensa Gráfica, (2017) donde aseguraba que El Salvador era el peor país de Centroamérica para hacer turismo, según el más reciente informe de Competitividad Turística y Viajes del Foro Económico Mundial (WEF en inglés). El problema de la seguridad pública en el país es lo que sustentó la calificación en el reporte del organismo internacional.

El Salvador en ese año aparecía en el lugar 105 del ranking de competitividad turística publicado por WEF. Esto significa que era el peor evaluado de la región. Panamá ocupaba el lugar 35, Costa Rica el 38, Guatemala el 86, Honduras el 90 y Nicaragua el 92. Así, aunque Honduras y Guatemala tienen problemas similares de seguridad, están más de 10 puntos arriba de El Salvador en este índice (La Prensa Gráfica, 2017).

Según datos macro (2019), en el año 2019, El Salvador pasó al lugar 99 en el ranking mundial por recepción de turistas. En 2019, viajaron a El Salvador, 1.765.581 de turistas procedentes de otros países. El número de turistas que se desplazaron a El Salvador, aumentó en 88.281 personas, un 5,26%. El turismo en El Salvador procede principalmente de Guatemala, el 36,12%, Estados Unidos, el 32,20% y Honduras, el 15,69%.

El sector turismo ha sido uno de los últimos en reactivarse a escala internacional, tras el impacto de la pandemia del COVID-19. Sin embargo, en El Salvador, gracias al manejo exitoso que el Gobierno ha hecho ante la emergencia sanitaria, se ha logrado posicionar como un destino atractivo y seguro.

La ministra de Turismo, participó junto a 14 empresarios salvadoreños en una rueda de negocios con empresarios de Panamá, donde se presentó la oferta turística del país, la cual ya se encuentra posicionada en la región a través del programa Surf City. “Los tours operadores de Panamá, que son los que atraen a grandes grupos a diferentes mercados, ni pensaban antes en recomendar a El Salvador como un destino atractivo y seguro. Ahora ya los están recomendando, no solo por Surf City, sino por la buena percepción de seguridad”, aseguró Valdez. (Gobierno de El Salvador, 2021)

El posicionamiento que ha tenido el país con el buen manejo de la pandemia ha sido vital para la reactivación del sector turístico, que ha sido golpeado a escala internacional y que ha sufrido pérdidas hasta del 80 %.

Pero dentro de todo esto, existen aquellas playas que no están teniendo éxito con el turismo, y se enfrentan a diferentes desafíos, que los limitan a desarrollar y explotar toda la diversidad de riqueza natural que posee, teniendo una oferta de recreación y descanso envidiable, que con la poca afluencia de personas están siendo olvidados poco a poco.

Por ello este estudio persigue, detallar los principales desafíos que enfrentan las playas del departamento de La Libertad y en qué medida se puede solventar la problemática.

Con el objetivo de observar el desarrollo turístico en las playas con menor afluencia de visitantes en el litoral del pacífico de La Libertad, se realizó una visita de expedición a 8 playas que cumplen con las características del estudio, las cuales se presentan a manera de diagnóstico (visita el 08 de junio de 2022).

La intención principal fue tener de primera mano la información sobre la oferta turística que ofrecen las playas del departamento de La Libertad y las condiciones en las que se encuentran, y encontrar la causa del poco movimiento turístico en las playas que a continuación se presentan describiendo los hallazgos:

La playa El Obispo, del lado de la calle principal está debidamente rotulada, con negocios importantes que ayudan a dar referencia sobre la ubicación, como lo son la gasolinera Texaco, además es la primera playa partiendo del Puerto, para empezar una ruta turística de visita de playas. El acceso al lugar, no está en condiciones óptimas, pero se puede observar que hay un esfuerzo por mantener la calle transitable entre adoquines y reparaciones con cemento, vale destacar que la calle que conecta con los comedores si está en mejor condición. En cuanto a la comida, la playa El Obispo, cuenta con

restaurantes que promueven sus platos principales en sus propias paredes debidamente rotuladas, además también hay comedores con precios más bajos para elegir entre los menús que ofrecen. Los pobladores de la zona no desconocen de las playas y dan referencia fácilmente de la playa El Obispo y un punto de referencia conocido es El Faro, que es fácil de ubicar.

La playa La Paz, está tiene su respectivo rótulo, aunque se encuentra semi escondido por una valla publicitaria del Surf City, pero la población ayuda con las referencias necesarias para llegar fácilmente. Está cerca del Malecón que es un lugar muy explotado turísticamente, el acceso al lugar está debidamente adoquinado, que facilita la movilidad de los turistas, tomando en cuenta que la mayoría anda descalzo por la práctica de surf lo cual es lo que más se pudo observar en la visita. La práctica de surf es lo que más se observa y los pobladores han aprovechado para vender las tablas con diseños originales y personalizados, además se brinda servicio de reparación de las mismas, para mantenerse activos en el negocio. A la entrada se puede encontrar un hotel modesto, muestra que la hospitalidad está garantizada en el lugar, para llegar y pasarla bien en un ambiente familiar y agradable. El nuevo Altamar, es el restaurante más reconocido del lugar y el más desarrollado pareciera como que fuera el único del lugar para disfrutar de los manjares culinarios del lugar. El nuevo Altamar, cuenta con un amplio parqueo, el negocio prácticamente cubre una gran extensión del terreno a la orilla de la playa La Paz, considerando que “hay una confusión entre la ubicación si los negocios que, sí pertenecen a la Playa la Paz o a la Playa Punta Roca”, mencionó un turista salvadoreño.

A un lado del negocio “El Nuevo Altamar” se encuentra un pequeño rótulo invitando al Restaurante “Punta Roca Olas” haciendo referencia que es el inicio de otra playa ya un poco más reconocida, la Playa Punta Roca. El restaurante es el inicio de los negocios, ya que esta playa cuenta con más negocios a comparación de la anterior. La Playa Punta Roca, caracterizada por las bellas olas que arriban a la orilla llena de rocas lisas, fácil de adaptarse a la planta del pie, mismas olas que colindan con los múltiples negocios que ayudan a decidir sobre qué consumir en la visita a esta Playa.

La Playa, tiene sus peculiaridades, por ejemplo, “El Hotel Rick”, que lo hizo especial el suceso donde el actor de la película “Rápidos y Furiosos” se hospedo en ese lugar antes de morir en un accidente de auto.

Otros de los atractivos son los negocios denominados de “Don Lito”, contando con una posada muy amplia con piscinas, cabañas, árboles que dan sombra, su propio restaurante

y su amplio parqueo. Se encuentra también el restaurante “El Delfín” con una bonita vista al mar, muy amplio para atender a un buen número de visitantes.

En la playa Punta Roca, hay un atractivo muy especial, y esto ocurre por la noche, en la “Plaza Sol y Luna” haciendo alusión a los atractivos tanto de día y de noche, con comedores y bares que lucen accesibles para los visitantes que gustan de este tipo de atractivos, demostrando que hay cómo atender a todas las personas con diferentes gustos.

El acceso a todos esos negocios está debidamente cuidado, la calle con adoquín especial decorativo, fácil transitar pensando en los surfistas y los que simplemente gustan de disfrutar de las playas para darse un baño y que caminan por ahí descalzos, con eso se entiende que lo hace más fácil para todos los visitantes nacionales y extranjeros.

A la entrada se puede observar un mapa el cual fue utilizado para la evacuación por amenaza de tsunami, este ayuda a ilustrar la ubicación de las playas, y en ese amplio mapa no sale ubicada la playa Punta Roca, lo cual es extraño ya que los pobladores ubican más por ese nombre a toda la zona, más que la Playa La Paz. La confusión sólo es cuestión de ubicación, ya que en el momento de estar en la playa los visitantes solo se dedican a disfrutar, de las olas, los hostales, restaurantes y comedores sin atender a esta confusión encontrada.

Playa Río Grande, está ubicada antes de Playa el Tunco, esta playa no está debidamente rotulada, en la entrada hacen promoción únicamente a la Plaza Sunset, y a la Cervecería Chapultepec, por lo que, es muy difícil dar con el lugar con el nombre de playa Río Grande, no obstante, los pobladores la ubican fácilmente, hay unos negocios como venta de cocos a la entrada que dan referencia, pero en cuanto a la rotulación no hay nada visible. El acceso al lugar es de tierra, algo descuidado, no se encuentran negocios en el camino, y mucho menos se observa un camino que conduzca al mar lo que sí hay es a la entrada, el río pasando por debajo de un puente, dando referencia al nombre del lugar. Hay un hostel llamado “Mil Amores Surf”, que se encuentra deteriorado y se ve como que estuviera en construcción lo cual no se ve activo. A unos metros al final del camino, ya está pavimentado dando entrada a la “Plaza Sunset” lo cual es la única atracción, y lo fuerte del lugar y como único destino como se puede notar desde el rótulo en la entrada en la calle principal, y la “C” en el rótulo de la plaza, refiriéndose a la “Cervecería Chapultepec”, que según el vigilante del lugar funciona normalmente desde altas horas de la noche, como bien lo dice el vigilante del lugar, que, si se habla de turismo, sería turismo nocturno.

La Playa El Palmarcito, este destino turístico está debidamente rotulado desde la calle principal y a la entrada de la misma, el acceso al lugar está adecuada con piedras, lo que lo hace transitable con velocidad lenta ya que este tipo de calle no es tan cómoda para transitar en vehículo sobre todo si es tipo sedan.

El lugar es más ambiente familiar, con algunos hostales, pero más que todo con ranchos en alquiler, para poder pasarla con la familia y tener la playa cerca. En la playa se ve la presencia de turistas extranjeros y algunos pobladores atendiendo sus negocios como algunos comedores y algunos negocios informales como ventas ambulantes.

En términos generales la Playa El Palmarcito, no ofrece mucha atracción turística, pero se ve que tienen proyectos para mejorar la oferta turística en el lugar.

El Palmarcito, tiene sus negocios donde aceptan la moneda aprobada de curso legal como lo es Bitcoin, que hace tener la facilidad de transacción con respecto a los extranjeros y la forma de pago. Se está construyendo un nuevo hotel que se espera que sea la atracción del lugar que se llamará “The Views Resort”, con un diseño peculiar con mucha notoriedad de influencia de los Estados Unidos, como lo muestra el plano en el rótulo de construcción.

La Playa Kilómetro 59, es una de las playas más difíciles de encontrar, su ubicación debería ser fácil de encontrar partiendo del nombre, sin embargo, aunque el nombre menciona donde debería de estar, que justo a la altura del km 59, esta no es fácil de encontrar, los pobladores dan referencia de donde está y es entonces cómo se llega, la ubicación del rótulo que tiene en la carretera principal es muy pequeño y cubierto con las ramas de los árboles. Lo que hace difícil la llegada de los turistas que quieran visitar por primera vez la playa.

El acceso al lugar es de tierra resbaladiza, con dificultad entran los carros pequeños, todo el camino es desolado, pocas casas en un buen tramo del camino, a unos 100 metros antes de llegar a la playa es que ya se encuentran algunas casas y construcción de algunos negocios y la calle ya diferente, ya se encuentra pavimentada.

La playa, es muy bonita y se puede visualizar la presencia de extranjeros surfando, aprovechando de las olas, algunos vendedores en el comedor y vendedores ambulantes de cocos.

El atractivo del lugar es un hotel muy bien cuidado llamado “Hotel Resort”, que tiene cabañas, piscinas y todo lo que ofrece un hotel de lujo.

El lugar tiene también como atracción el acantilado que se puede observar desde ese lugar y visitar si bien gustan los surfistas, los pobladores cuentan que el mismo dueño del hotel antes mencionado, trabaja en un nuevo hotel que se llamará como el atractivo al que estará cerca “El Acantilado”, lo que convertiría la Playa Km 59 más atractivo de visitar con dos hoteles de calidad para recibir turistas. El camino para llegar al lugar seguiría siendo una de las debilidades más destacadas del lugar.

La Playa La Perla, se encuentra después del tercer túnel, mismos que ya son atracción del litoral, 5 túneles en total que a pesar de parecer tenebrosos son seguros, el tercer túnel le da la bienvenida a la Playa La Perla. Esta playa está debidamente rotulada a la entrada, la calle es transitable, cementada y poco deteriorada. Pero lastimosamente la única atracción que posee la playa son las olas, ya que los comedores del lugar están algo descuidados, los pobladores en su mayoría se dedican a la pesca y durante el día limpian las redes y las preparan para la siguiente jornada.

Esta playa es la que menos oferta turística ofrece, demostrando el descuido de los negocios y poca atención a turistas. Pero, para los extranjeros que se dedican al surf, la visitan por la misma razón, por la soledad del lugar y aprovechar las olas solo para ellos.

La Playa Mizata, es una de las últimas playas del Litoral, no está rotulada como señal en la carretera, pero en la entrada tiene su rótulo algo dañado y hay un mural dando la bienvenida a la playa. El acceso está bien cuidado, una calle adoquinada con su debido mantenimiento, desde la entrada se puede percibir el ambiente tropical con los ranchos o propiedades con palmeras y otros tipos de árboles.

Llegando a la playa se acaba el adoquín y su calle está entre tierra y arena para llegar a su principal atractivo turístico llamado “Nawi Beach House”, sus paredes cubiertas de vegetación que da a entender la frescura del establecimiento, hay otros restaurantes en el camino, pero no con la inversión de este. Se puede observar que hay proyectos de construcción en el lugar, pero lejos del nivel del atractivo ya antes mencionado.

Nawi Beach House, con un peculiar techo cubierto de palmas, y sus palmeras alrededor, llama la atención de los turistas, además de contar con piscina, sillas cómodas de descanso, muebles tipo camas al aire libre, redado de una arena limpia que inspira confianza para los que gustan andar descalzos. La desventaja o ventaja de este

lugar es que, por tener mayor inversión, lo hace que sea la única atracción del lugar, lo que genera precios altos de los platos de comida lo cual puede limitar el número de visitantes al lugar, como lo expresó un turista en la visita.

Por otra parte, las oportunidades de crecer significativamente las han tenido todas las playas antes mencionadas, ya que, en el 13 de septiembre del año 2020, El Ministerio de Turismo a través de CORSATUR (Cámara Salvadoreña de Turismo), impartió una serie de seminarios web con diferentes instituciones financieras con el propósito de acercar las líneas de crédito disponible a todas las empresas afectadas por la pandemia COVID-19. BANDESAL participó a través de un webinar en el canal de Youtube del Ministerio de Turismo de El Salvador, con el tema: “Opciones de financiamiento para el sector Turismo”, donde los beneficiarios potenciales del financiamiento del sector turismo, son los empresarios que residen en toda el área costera, zonas aledañas a las rutas y circuitos turísticos mencionó Cornejo (2022), quien es el director de negocios.

El plan de financiamiento se mantiene hasta el 2022, CASATUR recalca su función y propósito en una conferencia dirigida a emprendedores, microempresarios y empresarios del sector turismo el 18 de junio de 2022, aclarando que el propósito es representar y fortalecer a las empresas del sector turismo, unificando esfuerzos públicos y privados, facilitando las conexiones y el trabajo en equipo, que impulse y desarrolle el motor económico del país. Queremos que los empresarios del sector hagan más y mejores negocios, afirmó la representante de CASATUR.

Es por ello que el estudio lleva como propósito tener el conocimiento de primera mano sobre los desafíos que afrontan las playas con menor afluencia de turistas y los factores determinantes que ocasionan dicho efecto. Para ello se orientará la siguiente investigación a dar respuesta a la siguiente problemática.

1.2 Enunciado del Problema

¿Cuáles son los principales desafíos turísticos que afrontan las diferentes playas del litoral del pacífico del departamento de La Libertad?

Con el desarrollo de la presente investigación se pretende identificar en el Litoral del Pacífico del departamento de La Libertad, los desafíos que deben superar las diferentes playas para sobrevivir al desarrollo turístico que se evidencia en algunas playas, donde los visitantes se enfocan a los mismos lugares los cuales ya tienen éxito, pero desenfocan su mirada de otros lugares que tienen riqueza turística, pero que aún no se han sido

explotadas, razón por la cual se dirige este estudio para descubrir la razón del por qué no hay crecimiento uniforme en todas las playas.

1.3 Objetivos de la Investigación

1.3.1 Objetivo General

- Determinar los principales desafíos turísticos que afrontan las diferentes playas del litoral del pacífico del departamento de La Libertad.

1.3.2 Objetivos Específicos

- a) Diagnosticar los activos turísticos que ofrecen las playas del departamento de La Libertad
- b) Identificar las oportunidades de marketing en las playas que están limitando el conocimiento de su oferta turística.

1.4 Justificación de la Investigación

El turismo constituye uno de los mayores recursos para el desarrollo económico de El Salvador. A los excelentes atractivos naturales que posee el país, con playas paradisíacas, un clima tropical y paisajes exuberantes, se une un importante patrimonio arqueológico y ecológico, con vestigios coloniales y precolombinos, además de reservas nacionales. Pero se tiene la dificultad que no todos conocen las playas por su baja o nula publicidad, es ahí donde entra lo novedoso del estudio, ya que brindará como resultado a los pobladores y negociantes el conocimiento de lo que hasta hoy se ha estado haciendo de manera irregular de los elementos que el marketing ofrece, además de posicionarse en las mentes de los turistas tomando en cuenta en su itinerario las playas que hasta hoy son poco frecuentadas.

Si bien, el turismo es una actividad que se explotó muy poco durante las últimas dos décadas debido a la inestabilidad política de los tiempos de guerra civil, luego de los Acuerdos de Paz, firmados en 1992, hubo nuevas expectativas, aunque su desarrollo marchó a paso lento debido a la falta de infraestructura en las zonas rurales del país y a que el gobierno de turno estableció otras prioridades en su política económica, en la actualidad el turismo se ha convertido en una prioridad y en las diversas playas del departamento de La Libertad, desde antes con la problemática encima los pobladores han

subsistido con los negocios alimentados por el turismo, la problemática se desencadena cuando unas playas logran tener mayor afluencia de personas dejando a un lado y en el olvido a otras playas ocasionando que los pobladores negociantes perciban pocos ingresos.

1.4.1 Ruta sol y playa de El Salvador

El Salvador es reconocida mundialmente por la oferta que brinda de sol y playa. Una de las más visitadas por los turistas son las de La Libertad. Hay playas muy visitadas y también una gran variedad de hoteles y restaurantes.

Las playas como El Tunco o El Sunzal son ideales para practicar el Surf. Muchos europeos y estadounidenses han quedado fascinados por las olas salvadoreñas, catalogadas entre las mejores del mundo para surfear. Y es ahí donde se aborda la problemática principal y es que, por dirigir su atención a las playas reconocidas dejan a un lado causando el olvido de otras playas con una oferta turística básica, careciente de estrategias de marketing que ayuden a estos lugares ser más atractivo, con el fin de lograr mayores visitantes, para que conozcan que cuentan en estas playas con un lugar para pescar, hacer surf, o simplemente tomar el sol, nombres de lugares como la Perla, La bocana, km. 59 entre otras, poseen hermosas playas, cada una es especial, por su gente, sus aguas y la belleza de sus atardeceres, la cual no está siendo explotada turísticamente.

Pocos son los países que, como El Salvador, cuentan con innumerables destinos turísticos. Lugares que engloban la belleza étnica y natural de la región, al igual que su historia. Un ejemplo de ello es su Ruta Sol y Playa con una extensión aproximada de 300 kilómetros. Como lo menciona el sitio en el internet llamado “ElSaladorviajar.com”.

Sus costas se encuentran en el océano pacífico y está constituido por 45 playas con olas magníficas para surfear, arenas doradas y una vista desde el occidente hasta el oriente como nunca antes se ha visto.

Pero ¿qué hace únicas a las playas de El Salvador? La Ruta Sol y Playa de El Salvador, además, de recibir sus aguas cálidas del Océano Pacífico, cuenta con un maravilloso paisaje rodeado de palmeras que se funden con el sonido del viento y las olas.

Esto sin mencionar la cantidad de atractivos naturales que no puedes dejar de disfrutar con tu familia y amigos. Así que, si el deseo de los turistas es pasar unos días en la playa, El Salvador tiene para ti el Puerto de la Libertad, La Paz, la Barra de Santiago, El Golfo de Fonseca y muchas otras, que no puedes dejar de conocer.

La Ruta Sol y Playa de El Salvador, se sumerge en un recorrido por los más hermosos lugares playeros y turísticos que este enigmático país. Se describen a continuación los que más destacan del departamento de La Libertad en esta ruta.

Puerto de La Libertad y Playa El Sunzal

Este fascinante paraje, ubicado en el centro de la vía hacia el Litoral. El poder de sus fabulosas olas hace de Playa El Sunzal la más concurrida por los surfistas y también el puerto de la libertad. Del mismo modo, su cauce marino de textura rocosa la convierte en una zona perfecta para hacer snorkeling y bucear en la temporada de verano.

Por otra parte, es de las más sobresalientes en ésta Ruta de Sol y Playa por su impactante riqueza histórica. Desde 1854 el Puerto de la Libertad se encuentra operativo recibiendo a quienes les visitan en su hermoso muelle artesanal.

Que con el devenir de los años ha llegado a ser un fresco complejo para los turistas y es la vía de acceso para llegar a esta imponente playa.

Además, esta región de la Ruta Sol y Playa, es el área recomendada para conseguir hospedaje, disfrutar de acogedores restaurantes, mariscos recién extraídos del mar. Así como de un bellissimo anfiteatro donde disfrutarás de múltiples celebraciones y eventos.

Playa El Zonte

Otra de las opciones para surfear es la Playa El Zonte, siendo este uno de los destinos más concurridos de la Ruta Sol y Playa de El Salvador. Aquí podrás elegir entre su gran diversidad de restaurantes y posadas, que se ajustan a tu economía y gustos.

Gracias a su ubicación en el Litoral kilómetro 53, esta playa es y ha sido testigo de importantes competencias de surf a nivel nacional e internacional.

Playa El Palmarcito

La Playa El Palmarcito es el lugar divertido de la Ruta Sol y Playa, así se ha dado a conocer por los lugareños. Pues aquí se puede practicar gran variedad de deportes recreativos como el body surfing. Del mismo modo, podrás relajarte en las apacibles piscinas artificiales dispuestas para colmar de atractivo este maravilloso paraje.

En sus miradores, se contemplan la hermosura y la inmensidad del mar y de su playa. Y si aún no estás satisfecho, desde aquí podrás visitar el Tamanique, un bonito pueblo que se encuentra en la zona de La Libertad.

Playa El Tunco

La Playa El Tunco que se encuentra situada justo al lado de El Sunzal. Se encuentra una enorme diversidad de restaurantes y hostales para hacer de tu estancia una experiencia inolvidable. Uno de los lugares más recomendados para hospedarse es la posada “Casa del Mar”.

Pues aquí se ofrece una amplia cocina nacional e internacional y hermosas instalaciones para todos los gustos. Además, cuenta con taller de tablas de surf donde podrás solicitar el servicio de instrucción y alquiler de tablas, para disfrutar de las olas como todo un experto.

Playa La Paz

En Playa La Paz se llevan a cabo importantes competencias de corte latinoamericano. Asimismo, el turista podrá disfrutar de gran cantidad y diversidad de servicios que se ajustarán a su presupuesto para hacer de su viaje algo inolvidable.

En este sentido, podrá elegir deportes como el kayaking y el surfing, y disfrutar de sus bellos restaurantes, posadas y la asesoría de instructores especializados en deportes acuáticos. También, podrás contratar una lancha para recorrer toda la costa.

Tendrá la oportunidad de ver en su ambiente natural variedad de especies marinas como atunes, marlines y delfines. Y si lo desea, pescar un poco antes de regresar al puerto, como dato interesante, para los meses de marzo y noviembre, si hay suerte, se observa el éxodo de las ballenas que surcan los mares hacia aguas gélidas en el territorio norteamericano.

Playa San Diego

Playa San Diego es otro de los destinos preferidos de la Ruta Sol y Playa de El Salvador. Cuenta con una prolongación de 7 kilómetros, oleaje suave y es ideal para los que deseen practicar deportes como el fútbol, el voleibol y el jogging de playa.

Asimismo, para quienes adoran el ecoturismo, en Playa San Diego podrán realizar caminatas o sencillamente recostarse en la arena a disfrutar del ambiente, el clima y el sol.

Como se ha mencionado, variedad en playas es lo que sobra en El Salvador, y se han mencionado las pertenecientes al departamento de La Libertad.

1.4.2 Importancia del turismo en el País de El Salvador

La industria de turismo es absolutamente estratégica para un país. En el caso de El Salvador el turismo constituye uno de los mayores recursos para el desarrollo, en un estudio del 2015 Ayala, menciona que este sector produce a la economía 550 millones de dólares; adicionalmente a eso, produce efectos multiplicadores en el empleo; estamos hablando de 43.000 empleos aproximadamente y prepara una oferta de infraestructura y de inversión a través de la pequeña, mediana y micro empresa.

Según el estudio, por cada dólar que se invierte en el sector público, el sector privado invierte 2,5 y produce una imagen en el país que permite generar confianza a nivel internacional y produce flujos migratorios tanto externos como internos que establecen condiciones novedosas para el aporte del Producto Interno Bruto (PIB). Por eso el turismo es estratégico, porque afecta la vida y la condición de las personas que al producir la economía genera una dinámica de ingresos y esos ingresos facilitan el gasto y el consumo de la población. Siendo el turismo un área imprescindible en el desarrollo del país y teniendo en cuenta que El Salvador cuenta con recursos naturales impresionantes como lo son sus playas. Es muy importante ampliar la oferta turística, a través de la recuperación de ellas podrían generarse numerosos beneficios tanto para las personas que integran el municipio como para el país, porque tendría más ofertas turísticas y daría un paso más para el desarrollo.

El turismo en El Salvador ha venido siendo uno de los motores para la economía salvadoreña en los últimos años (sin contar las remesas que reciben los salvadoreños), es de más hablar de cada uno de los centros turísticos con los que cuenta nuestro país.

Según lo que se ha mencionado la Corporación Salvadoreña de Turismo (y tal como se manifestaba anteriormente) el turismo es el segundo sector de mayor impacto en la economía salvadoreña (solo por debajo de las remesas). Esto en buena manera beneficia a la población salvadoreña y sobre todo al pequeño y microempresario, a todo aquel artesano que se dedica a la elaboración de productos artesanales y que con frecuencia suelen ser vendidos a los extranjeros que visitan nuestro país.

Son buenas noticias, en virtud que la economía ha sido fuertemente golpeada en los últimos años por factores que no serán objeto de mención en este estudio, pero sí resulta grato que es el pequeño y microempresario el que en la actualidad tome iniciativa y sean quienes mantienen esperanzas de un crecimiento económico. El turismo salvadoreño es bien concurrido, sobre todo en temporadas claves, como lo son las vacaciones de semana santa, vacaciones de agosto, temporadas navideñas, celebraciones de cumpleaños (en el caso de la vida particular de cada individuo), entre otros muchos factores. Y no es demás si se dispone de bonitos lugares los cuales pueden ser visitados con gran frecuencia en nuestra sociedad; es interesante apostarle al turismo de las personas extranjeras, pero interesante resulta que los nacionales apoyen esta iniciativa y puedan realizar turismo en el país. La importancia del turismo en El Salvador es que permite la generación de ingresos económicos y además hacer una mejor nación.

Importancia económica del turismo en El Salvador:

El turismo es un sector cuya importancia en la economía ha aumentado constantemente durante la última década en El Salvador, al igual que la competencia y la necesidad de responder a los cambios que le afectan. El desarrollo de este sector produce ingresos necesarios para los diferentes entes que forman parte en esa actividad. Se caracteriza por una alta generación de empleos, ya que utiliza grandes cantidades de mano de obra, tanto en la construcción de la infraestructura básica, hoteles y zonas comerciales. Se considera que una de las ventajas más importantes es que diversifica la economía y genera divisas que permiten el desarrollo económico del país.

Importancia social del turismo en El Salvador:

El turismo cobra relevancia y es reconocido como un sector importante para la generación de mejores y mayores alternativas productivas de empleo, generación de riqueza, desarrollo local y un factor importante para la erradicación de la pobreza; en algunos casos permiten a los microempresarios exponer sus productos artesanales, en su mayoría característicos del lugar y así disponerlos a los turistas esto permite que las comunidades utilicen el turismo como una fuente de ingresos para el desarrollo sostenible.

Importancia cultural del turismo en El Salvador:

Debe de cumplir las siguientes condiciones: 1. Que el turista o excursionista posea el deseo de cultivarse, de entender y conocer obras, construcciones y formaciones que va

a visitar. 2. Que se utilice un recurso cultural. 3. Que se produzca la intervención de un intermediario, persona, documento o material audiovisual.

Importancia política del turismo en El Salvador:

Nuevos incentivos y mecanismos para la obtención de recursos financieros que servirán para la promoción turística del país, son algunos de los puntos medulares que contempla el proyecto de la Ley de Turismo, que ha sido preparada por el Ministerio del ramo con el apoyo de entidades internacionales, juristas nacionales y miembros del sector. Este proyecto de ley cuenta con el apoyo de representantes del sector privado y la industria turística. (Ley de turismo-Decreto No. 889//D. O. No. 237, Tomo No. 369, del 20 de diciembre de 2005, Ley de turismo con reformas incorporadas Decreto No. 570//D.L. N° 570, del 17 de diciembre de 2010, publicado en el D.O. N° 241, Tomo 389, del 23 de diciembre del 2010).

Importancia ambiental del turismo en El Salvador:

El turismo tiene el potencial para crear efectos beneficiosos sobre el medio ambiente al contribuir con su protección y conservación. De esta manera se crea una conciencia a favor de los valores ambientales que puede servir como herramienta para financiar la protección de áreas naturales y para aumentar su importancia económica.

1.4.3 Panorama de la Pobreza en El Salvador

Para el Banco Mundial (2022), El Salvador ha experimentado un crecimiento económico modesto en las últimas décadas, con un crecimiento del PIB anual que superó el 3 por ciento sólo dos veces entre 2000 y 2020. Aun así, el país logró una disminución significativa de la pobreza y la desigualdad.

La tasa de pobreza (basada en una línea de pobreza de US\$5,5 por persona por día) disminuyó del 39 por ciento en 2007 al 22,3 por ciento en 2019. La pobreza extrema, medida en US\$1,9 por día, disminuyó del 13 por ciento en 1995 al 1,5 por ciento en 2019. Impulsado por un crecimiento favorable a los pobres y más prosperidad compartida, El Salvador se convirtió en el país más igualitario de América Latina y el Caribe (ALC). El índice de Gini cayó de 0,54 en 1998 a 0,38 en 2019, el más bajo de la región.

La pandemia de la COVID-19 ha tenido un impacto negativo significativo en la vida de las personas y los ingresos de las familias. Aunque El Salvador adoptó rápidamente

fuertes medidas de contención contra el brote y el Gobierno implementó una sólida respuesta fiscal para limitar el impacto de la pandemia en los hogares y las empresas, la pandemia asestó un duro golpe al crecimiento y el PIB se redujo un 8 % en 2020.

Entre los desafíos para El Salvador, como la necesidad de avanzar en reformas para la sostenibilidad fiscal. La respuesta fiscal a la crisis de la COVID-19 ayudó a mitigar sus impactos, costó alrededor del 15 % del PIB y, junto con bajos ingresos y gastos rígidos, llevó la deuda pública a más del 90 % del PIB. Para evitar el sobreendeudamiento, El Salvador requiere una consolidación fiscal para mejorar la movilización de ingresos y aumentar la eficiencia del gasto, al mismo tiempo que se protege la recuperación económica y a las personas en pobreza. Un paquete fiscal sólido también puede ayudar a El Salvador a reducir los riesgos de refinanciamiento, aclaró el Banco Mundial.



El crimen y la violencia son una amenaza para el desarrollo social y el crecimiento económico en El Salvador y están entre los principales motivos para que muchos salvadoreños emigran y que extranjeros quieran visitar el país. Aunque la tasa de homicidios cayó de 103 por cada 100.000 habitantes a 20 por cada 100.000 habitantes entre 2015 y 2020, es la más baja en dos décadas, pero sigue siendo alta en relación con otros países. Agregando a esto la exposición al riesgo de eventos naturales adversos, incluidos terremotos y erupciones volcánicas, y es altamente vulnerable a los impactos del cambio climático, incluido el aumento de inundaciones, sequías y tormentas tropicales, las cuales afectan de manera desproporcionada a las poblaciones pobres y vulnerables.

A pesar de estos desafíos, El Salvador tiene un gran potencial para impulsar un crecimiento económico dinámico, inclusivo y resiliente. El país puede continuar priorizando el aumento de las inversiones en capital humano para fomentar su acumulación y fortalecer la eficacia del sistema de protección social. El Salvador también puede mejorar la inversión pública y privada, promover el acceso a empleos de alta calidad y fomentar un sector privado más dinámico, competitivo e innovador. Para reducir las vulnerabilidades, el país también puede promover una política fiscal sostenible y equitativa, fortalecer la resiliencia al riesgo de desastres y pandemias y consolidar la gobernanza y las instituciones.

El turismo es una de las actividades económicas que genera gran rentabilidad y la implementación de este rubro en comunidades rurales ha sido una medida acertada para mejorar las condiciones de pobreza y un instrumento de desarrollo, ya que los recursos naturales propios de la zona se convierten en potencial turístico. Y tomando en cuenta que la microrregión cumbres del mar (integrada por los municipios: La Libertad, Tamanique, Chiltiupan, Jicalapa y Teotepeque) el 62.07% de su población es rural es de suma importancia poseer oferta turística ya que permitirá ampliar la oferta de trabajo para las personas de la zona.



CAPÍTULO II: FUNDAMENTACIÓN TEÓRICA



2.1 HISTORIA DEL TURISMO

La historia del turismo, además de extensa, es muy variada. Y es que, a lo largo de la historia, han ido sucediendo continuas innovaciones que han ido profesionalizando y consolidando el sector dentro de la economía.

Morales (2020), menciona que la aparición del ferrocarril, la máquina de vapor, el automóvil, así hasta el avión, han ido generando grandes aportes que, de una forma u otra, han ido consolidando la historia del turismo y una longeva evolución histórica.

El término turismo, de acuerdo con la UNWTO (Organización Mundial del Turismo de las Naciones Unidas, por sus siglas en inglés), hace referencia a aquellas actividades que, las personas estando de viaje, realizan en el entorno de destino. Es decir, aquellas actividades que, con fines de negocios, ocio o cualquier otra actividad, se realizan en un entorno distinto al lugar de origen.

En función del origen y el destino, el turismo puede clasificarse en dos tipos. En primer lugar, el turismo internacional, es decir, aquel en el que el destino y el origen no representan el mismo territorio. Por otro lado, el turismo doméstico. Este es el tipo de turismo en el que el origen y el destino presentan el mismo territorio, es decir, se encuentra dentro del territorio nacional de origen.

2.1.1 Evolución e historia del turismo

El turismo ha tenido una gran evolución a lo largo de la historia. Morales (2020), menciona que, desde las cruzadas templarias para la conquista de Tierra Santa hasta la aparición del avión, el turismo ha vivido una gran cantidad de avances que, tras siglos de historia, lo han posicionado como uno de los mayores sectores económicos en la economía mundial.

2.1.2 El turismo en la Edad Antigua

El turismo nace en el siglo XIX. Morales (2020) agrega que la Revolución Industrial, en un contexto global, provocó un crecimiento exponencial de los viajes y los desplazamientos entre territorios. Con fines muy distintos, tales como las guerras, el ocio, el comercio, la conquista, así como otro tipo de fines, el turismo no ha dejado de crecer, en función que iban desarrollándose todas las infraestructuras y el transporte.

No obstante, aunque el turismo como tal considere sus inicios en el siglo XIX, este existe desde el inicio de la historia. Ya en la Edad Antigua, el Imperio romano diseñó y construyó infraestructuras para promover el transporte entre los distintos territorios que poseía el imperio. Las calzadas romanas, de las que todavía se conservan grandes restos, fueron consideradas las primeras carreteras de la historia, por donde los romanos viajaban de un lado a otro.

También en la Grecia clásica se desarrolló el turismo. Los viajes y desplazamientos de personas entre las distintas ciudades que conformaban el territorio griego representaban una imagen muy fidedigna de lo que hoy conocemos como turismo. Los juegos olímpicos, por ejemplo, celebrados en la ciudad de Olimpia, atraían a muchísimos ciudadanos de distintas partes del territorio griego. Esto hacía que miles de personas se desplazaran hasta la ciudad, con el fin de poder asistir a los juegos olímpicos.

Todo esto, en un escenario en el que Roma extendía su territorio, así como Grecia, supone un impulso para el desarrollo de infraestructuras que permitieran esa mejor conexión entre territorios. Una conexión que se establecía mediante las ya mencionadas calzadas romanas, así como toda la infraestructura marítima que impulsaron los griegos para fomentar el transporte y las migraciones entre los distintos territorios.

Gemelli, (2020) agrega que los estudios sistemáticos del turismo en la década del 40 del siglo XX, cuando en Suiza se crearon los primeros centros de enseñanza e investigación en turismo en las Universidades de Berna y St. Gallen, los economistas Kurt Krapf y Walter Hunziker, directores de estas instituciones, pasaron a la historia por ser los primeros en organizar la enseñanza e investigación en turismo.

2.1.3 El turismo en la Edad Media

Con la caída del imperio romano y la descentralización de los feudos, el sistema feudal provocó una paralización en el turismo. La Edad Media representó un periodo de grandes conflictos bélicos que desincentivó la práctica turística. Y es que, las relaciones de vasallaje entre los ciudadanos que no podían abandonar las tierras del señor feudal, así como esa descentralización en pequeños feudos enfrentados entre sí, provocó que las migraciones dejarán de suceder con la misma frecuencia que se daba en la Edad Antigua

No obstante, otros imperios como el islam, el cual, si poseía un extenso territorio conquistado, si ejerció el turismo entre sus territorios. La peregrinación de los islámicos

a La Meca, así como todos los movimientos transfronterizos que realizaban los ciudadanos del imperio islámico entre los territorios conquistados, constituyeron rutas turísticas que fomentaban el transporte y el traslado de personas.

También, la extensión de la religión cristiana en las grandes ciudades incentivó, en parte, el turismo religioso. Es decir, las continuas expediciones a Tierra Santa, así como las cruzadas para la conquista del territorio que, para la religión cristiana, albergaba el origen del cristianismo, provocó que los desplazamientos se sucediesen con más frecuencia. No obstante, tanto en el islam como en el cristianismo, estos movimientos eran más bien obligados por la propia religión que por deseos o impulsos personales de los viajeros.

2.1.4 El turismo en la Edad Moderna

En la Edad Moderna, con la aparición de los Estados y la transición para la desaparición del feudalismo, la historia del turismo vuelve a registrar hitos de gran calado, pues el sector vivió un fuerte impulso. Sobre todo, por la aparición de las posadas y los hoteles, dando lugar a lo que hoy conocemos como turista. Estos lugares de pernoctación permitían a los excursionistas poder descansar en lugares distintos a su lugar de origen, dando lugar al término, el cual conocíamos anteriormente, de turista.

Durante la Edad Moderna, según Economipedia en 2020, el turismo vive un gran auge sobre todo en el turismo de ocio. Es decir, el turismo que se realiza con fines de diversión, descanso y recreación. La mayor estabilidad institucional, hasta el comienzo del periodo de entreguerras en la Edad Contemporánea, dota de mayor seguridad a los ciudadanos para las migraciones entre territorios. Es aquí cuando los británicos comienzan a impulsar tendencias como la del “Grand Tour”. Una ruta que los jóvenes aristócratas británicos realizaban por Europa, con motivo de culturizarse y completar su formación en materias como el arte, las lenguas y el comercio.

También aparecen las termas. Este tipo de lugares ganan una fuerte popularidad entre los ciudadanos de la Edad Moderna.

2.1.5 Turismo en la Edad Contemporánea

Durante la Edad Contemporánea, Economipedia, por medio de Morales (2020), se producen grandes hitos que marcan, por así decirlo, la historia del turismo. Es cuando más se produce ese desarrollo final que precisaba el turismo para vivir el impulso que

ha vivido. La expansión del turismo con los avances tecnológicos e industriales vivió un impulso que situaría al turismo como uno de los principales sectores, ya en aquel entonces, de la economía mundial.

Y es que, en la Edad Contemporánea, por ejemplo, se produce una expansión económica, así como un fuerte incremento de las rentas, en los distintos territorios europeos. La Revolución Industrial había llegado a Gran Bretaña y, junto con la posterior industrialización de Bélgica, así como el resto de territorios europeos, el afianzamiento de la burguesía provoca que estos incrementos de renta se traduzcan en mayores recursos para viajar y visitar otros lugares.

También, la consolidación de los territorios coloniales como potencias económicas en el mundo, donde ya se había establecido un negocio completamente directo entre territorios, provoca la migración de miles de personas a los Estados Unidos. La nueva tierra de oportunidades que, incluso, tuvo que implantar cartillas para controlar los flujos migratorios, pues estos eran una gran masa de gente. Esto, incentivado con el desarrollo de los transportes, provocó un fuerte incremento de los flujos turísticos.

Como decíamos, es en este preciso momento cuando James Watt desarrolla la máquina de vapor. Esto hace que la industria del ferrocarril, así como el ferrocarril en sí mismo, se extienda por todo el planeta. Todos los países, industrializados y no industrializados, diseñaron infraestructuras para promover la implantación del ferrocarril en los territorios, conectándose entre sí. Sin lugar a dudas, uno de los grandes impulsos que vivió el turismo y que, además, acrecentó el crecimiento económico.

Así comenzaron a extenderse las agencias de viajes, que quedaron en quiebra como Thomas Cook, o la American Express, que se dedicaban al transporte de mercancías. El ferrocarril y la navegación marítima a vapor provocan un fuerte impulso para el desarrollo y la profesionalización del sector turístico. Es en este momento cuando se va consolidando un sector turístico de gran importancia para la economía. Un sector turístico que comienza a desarrollar subsectores paralelos.

Y así es como comienza a desarrollarse el sector turístico. Posteriormente, la aparición de nuevas herramientas como el automóvil, con Henry Ford, así como el avión y los grandes barcos de transporte, incentivaron ya ese impulso final que provocó el posicionamiento del sector turístico como uno de los mayores sectores de nuestra economía. Siendo paralizado únicamente por el periodo de entreguerras, el turismo comienza a ganar presencia en la economía, experimentando un gran impulso tras la segunda guerra mundial. Un impulso que llegó a considerarse como el “boom turístico”.

La estabilidad, la cooperación internacional, así como la paz establecida entre todos los territorios, también los acuerdos en Bretton Woods, provocaron un fuerte impulso de un sector turístico que, posteriormente — ya en el siglo XXI—, se convertiría, por detrás de la industria y con un peso en el producto interior bruto (PIB) mundial superior al 10%, en el segundo mayor sector de la economía global.

2.1.6 Antecedentes del turismo en El Salvador

Alvarado y otros (2015), señala que el sector turismo en El Salvador inicia en el año 1924, en la Administración del Dr. Alfonso Quiñónez Molina, el 20 de Junio del mismo año el Gobierno hizo conciencia de la importancia del turismo en El Salvador, no solo por el hecho de adquirir divisas, sino para que la Sociedad Internacional conociera el país en todos sus valores culturales e históricos y establecer además, nuevas relaciones que beneficiaran al comercio, es así como se dio la creación de la primer junta de Fomento, Turismo y Propaganda Agrícola e Industrial, la cual tuvo como primer Presidente el Dr. José Leiva.

A partir del año 1930, dado que se facilitaron nuevas vías de comunicación se hizo necesario crear la Junta Nacional de Turismo, la cual fue el enlace entre el Gobierno y las Juntas Departamentales de Caminos, dado que el acceso a las zonas turísticas resultaba fácil se acordó extender en forma gratuita a través de consulados, tarjetas de turistas a todos aquellos que visitan el país por un lapso de 8 días, permiso que podía prorrogarse hasta por un mes.

Para el año 1947, se celebra una Asamblea Nacional de Turismo, que involucra a instituciones afines como Aduanas, Migración, Obras públicas, Cultura Popular y Otras; naciendo de ellas la Junta Nacional de Turismo, considerándose que era deber del Estado fomentar el desarrollo material y cultural del país, combinándose los esfuerzos del Gobierno y la empresa privada.

En el año 1961 se creó el Instituto Salvadoreño de Turismo (ISTU) como instancia gubernamental rectora. El monitoreo del sector se facilitó desde 1968, cuando comenzó a publicar boletines estadísticos detallados sobre el flujo de turistas hacia El Salvador. El panorama financiero también mejoró en la Industria, con la apertura de líneas de crédito para promover la inversión turística. Esta década careció de lineamientos estratégicos específicos de desarrollo y los programas de fomento del turismo aparecieron en la década siguiente.

En 1970 se consideraba la época de oro del turismo en El Salvador, con una vida económica y política caracterizada por una relativa estabilidad, el turismo aún no era considerado como un área estratégica para los tomadores de decisiones. A pesar de ello, algunas políticas claves fueron implementadas, como fue la construcción de cuatro hoteles en San Salvador: Camino Real, Ritz, Alameda y Terraza. También entró en operación el Hotel de la Montaña, del Cerro Verde.

Se identificaron algunos factores claves en esta etapa: A finales de los 70's fue el comienzo de la crisis política y del clima de violencia que desembocó en el estallido de la guerra, un año después. En ese periodo aumentaron las desapariciones y asesinatos y algunos hombres de negocios fueron secuestrados por las organizaciones militares (tal fue el caso del presidente del ISTU, Roberto Poma). La prensa internacional difundió la imagen de la guerra y el país fue declarado como peligroso para los turistas. Es así como la afluencia de viajeros se redujo a los niveles de siete años atrás, en 1980 alcanzó la cuota más baja de visitantes en 15 años.

En 1997 se constituye un nuevo ente rector de la industria del turismo, la Corporación Salvadoreña de Turismo (CORSATUR), con ello trajo nuevas energías y generar los incentivos necesarios para hacer el turismo “clúster” de calidad mundial.

En el año 2004 se crea el Ministerio de Turismo asumiendo la responsabilidad de la conducción de dos instituciones ya existentes: El Instituto Salvadoreño de Turismo (ISTU) y la Corporación Salvadoreña de Turismo (CORSATUR) como instancias operativas. El propósito inicial fue crear una Ley de Turismo.

En diciembre de 2005, se crea y aprueba la Ley de Turismo para responder a una estrategia económica del sector. Esta Ley incluye definiciones básicas, referencias al registro nacional de turismo, similar al planteado en la Ley de Fomento Turístico (donde se estableció el llamado sistema de registro para los agentes involucrados en el turismo). Además, las obligaciones de las personas inscritas en el registro, como medio para obtener ingresos en la promoción turística; el impuesto del 5% del pago de alojamiento y la salida por vía aérea del país.

En 2006 se crea el Plan Nacional de Turismo 2006-2014 y la Política Nacional de Turismo. El flujo de la actividad turística en El Salvador ha crecido de manera constante y progresiva. Las estimaciones realizadas para El Salvador por el World Travel & Tourism Council, apuntan un crecimiento medio anual de la demanda de un 3.4% hasta el año 2015, situándose como uno de los países con un mayor potencial de desarrollo. La crisis

internacional que están atravesando muchos países hace pensar que el crecimiento será menor. Esta percepción positiva puede atribuirse a que en general se estaban realizando inversiones de empresas nacionales y extranjeras, muchas de ellas en el ámbito turístico. En términos de 10 años (1996-2005), a El Salvador habían llegado 7.3 millones de visitantes internacionales, siendo el crecimiento anual acumulado del 30.8%.

Según CORSATUR Guatemala y Estados Unidos se configuran como los principales países emisores de turistas a El Salvador. La entrada de turistas al país se produce en su mayoría vía terrestre (67,8%), siendo los porcentajes de vía aérea y marítima del 32.1% y 0.13% respectivamente. De las entradas vía terrestre el 90% corresponde a turistas procedentes de Centro América. Los pasos fronterizos más utilizados son el de Las Chinamas y El Amatillo. Los ingresos por turismo en El Salvador han aumentado de forma considerable en los últimos años, pasando de \$44.1 millones en 1996 a \$254.3 millones en el año 2000 y a \$733.9 millones en el 2008. Al término del año 2009 y principios del año 2010 el turismo receptivo internacional ha dado resultados de manera “moderadamente satisfactoria” para el sector turístico salvadoreño.

El turismo salvadoreño está representado por ocho principales regiones del mundo. De estas regiones las que por orden de importancia se destacan son: la región de Centroamérica con 64% del turismo recibido; en segundo lugar, la región de Norteamérica se destaca por su porcentaje de participación que corresponde al 32% sobre el total de llegadas y en tercer lugar, los visitantes internacionales cuya región de residencia es Europa con un 2% de participación del total, región que va en proceso de constituirse en un mercado turístico principal dentro de los destinos emergentes que mantienen El Salvador, con un índice de crecimiento arriba del 20% al primer trimestre de 2010.

2.2 FUNDAMENTO TEÓRICO

2.2.1 Tipos de Turismo

A continuación, se presenta una clasificación de los diversos tipos de turismo que actualmente se están realizando:

a) Turismo de Sol y Playa

Ha sido y sigue siendo la modalidad que mayores flujos de pasajeros propicia a escala internacional. Se trata de un tipo de turismo, donde el poderoso atractivo del mar, junto con unas buenas condiciones climáticas, constituyen una motivación de viejas vacaciones y de descanso de primer orden.

b) Ecoturismo

Es un movimiento conservativo basado en la industria turística que Jones en 1992 define como viajes responsables que conservan el entorno y sostienen el bienestar de la comunidad local. Se acompaña por códigos éticos y un enorme grupo de viajeros internacionales, estudiantes, pensadores y el apoyo de los gobiernos de algunos países industrializados.

c) Turismo de Aventura

Es otra de las modalidades del turismo alternativo, y sin duda alguna una de las formas que mayores expectativas genera a su alrededor, quizá por el término mismo que evoca.

d) Turismo Cultural

Corresponde a los viajes que se realizan con el deseo de ponerse en contacto con otras culturas y conocer más de su identidad.

e) Turismo Arqueológico

Está vinculada con los restos materiales de la vida humana ya desaparecida.

f) Turismo Religioso

Tiene como motivación fundamental la fe; en la actualidad las ciudades santas que históricamente han sido objeto de peregrinaje (como Jerusalén, La Meca o Roma) siguen siendo importantes puntos de referencia del sector.

g) Turismo Gastronómico

Otra de las motivaciones al momento de desplazarse puede ser el deleitar el paladar y conocer los platos típicos de los lugares y las regiones.

2.2.2 Grupos de turistas

Según el Concepto (2021), destaca que no todos los turistas tienen las mismas características u objetivos. A grandes rasgos pueden ser definidos cuatro grandes grupos:

a) Sectores populares.

El primero está compuesto por los sectores populares, está constituido por trabajadores asalariados, se considera que en nuestro país el fomento para el turismo de estos sectores comenzó en la década de los cuarenta. Etecé, (2021) agrega que muchas veces obtienen beneficios por parte del Estado u otras instituciones en las que trabajan. Suelen ser viajes más bien cortos, con fines exclusivamente vacacionales. No suele haber agencias de viajes de por medio, son realizados por cuenta propia. Muchas veces son utilizados alojamientos creados por el estado y no suelen variar el lugar de su estancia.

b) Clase media.

El segundo grupo está compuesto por personas pertenecientes a la clase media, es decir trabajadores estatales, profesionales y empleados de altas categorías. Generalmente suelen movilizarse por medios propios, en tiempos de vacaciones. Utilizan gran parte de sus ahorros en servicios de buena calidad. Los lugares visitados suelen ser turísticos y las estancias se caracterizan por ser breves.

c) Clase alta.

El tercer grupo está compuesto por los miembros de las clases más altas. Como son sectores con medios necesarios muchas veces no se limitan a sus países de origen. Además, sus estadías suelen ser prolongadas y diariamente realizan muchos gastos. Suelen utilizar diversos servicios como tours que incluyan guías o traductores en caso de no conocer el idioma. Este tipo de viajes suele estar organizados por agencias de turismo. Los medios de transportes que utilizan los miembros de este grupo suelen ser veloces.

d) Jóvenes.

El cuarto grupo está compuesto por jóvenes, en su gran mayoría estudiantes. Es para estos turistas que muchas veces son diseñados otros lugares para la estadía

tales como, hostales, albergues, etc. Incluso muchos jóvenes optan por utilizar los campings. Además, en ciertos países disfrutan de privilegios en cuanto al precio de los medios de transporte o en la comida. Estos viajes suelen ser muy económicos y muchos optan por la espontaneidad. Es decir que no tienen un destino fijo, sino que cambian rápidamente su lugar de estadía. Es por ello que no son utilizadas ni agencias ni guías turísticas.

2.2.3 Enfoque de sistemas

Para permitir la utilización de la Ingeniería Industrial en la realización de un Plan de Desarrollo Turístico, debe enfocarse el objeto del estudio, la actividad turística, de la forma adecuada para la aplicabilidad de las herramientas de Ingeniería Industrial. Como se ha mencionado, la Ingeniería Industrial permite entre otras cosas el análisis y diseño de Sistemas, siendo un sistema un conjunto de elementos trabajando por un fin común. Haciendo un paralelismo, la actividad turística puede ser analizada también como un sistema, un sistema donde los elementos trabajan para lograr el desarrollo del turismo. Para una mejor comprensión del Sistema Turístico se hará un análisis deductivo que parta de la Teoría General de Sistemas.

2.2.4 Teoría de Sistemas

La teoría general de sistemas afirma que las propiedades de los sistemas no pueden separar sus elementos, ya que la comprensión de un sistema se da sólo cuando se estudian globalmente, involucrando todas las interdependencias de sus partes.

La Teoría General de Sistemas se fundamenta en tres premisas básicas:

1. Los sistemas existen dentro de los sistemas.
2. Los sistemas son abiertos.
3. Las funciones de un sistema dependen de su estructura.

2.2.5 Sistema Turístico

Es un modelo conceptual de proceso formado por un conjunto de elementos ordenados según sus funciones y su localización espacial, que se enlazan racionalmente entre sí por medio de los principios o reglas del mercado (oferta, demanda y regulación),

manteniendo a su vez relaciones de intercambio con otros sistemas de diferente rango. Como todo sistema conceptual, proviene de un sistema real y es paralelo ajustándose metodológica y simbólicamente, facilitando el análisis y la comprensión de dicho sistema real y es en este sentido en que radica su importancia como herramienta de investigación.

En el sistema turístico ningún elemento se encuentra aislado, sino que todos sus componentes están muy vinculados entre sí y con el exterior. Esta característica le confiere un alto grado de apertura, flexibilidad y dinamismo por lo que resulta un modelo teórico maleable frente a distintas situaciones del entorno físico, sociocultural y económico.

2.2.6 Componentes del Sistema Turístico

El sistema turístico está compuesto por un conjunto de elementos heterogéneos que están estrechamente vinculados entre sí y en constante dinamismo. Según la Organización Mundial del Turismo (OMT) el sistema turístico se compone de 4 elementos: La demanda, la oferta, el espacio geográfico y los operadores de mercado.

1. Demanda: Conjunto de Consumidores o posibles consumidores de bienes y servicios turísticos.
2. Oferta: Conjunto de productos, servicios y organizaciones involucradas activamente en la experiencia turística.
3. Espacio Geográfico: Base física donde tiene lugar la conjunción o encuentro entre la oferta y la demanda y en donde se sitúa la población residente (la cual no es en sí misma un elemento turístico, pero se considera un importante factor de cohesión o disgregación, según se la haya tenido en cuenta o no a la hora de planificar la actividad turística).
4. Operadores de Mercado: Empresas y organismos cuya función principal es facilitar la interrelación entre la oferta y la demanda: agencias de viajes, compañías de transporte regular y organismos públicos y privados que intervienen en la ordenación y/o promoción del turismo.

2.2.7 La sostenibilidad

Como modelo para el desarrollo, plantea la necesidad de satisfacer los requerimientos actuales de la sociedad, sin comprometer el derecho de las futuras generaciones de satisfacer las suyas. En pocas palabras, esto significa que el desarrollo del país no puede basarse en una explotación desmedida de los recursos (naturales, culturales, sociales, etc.) hasta el punto de agotarlos, o destruirlos, con el afán de cubrir las carencias actuales de la población (alimentación, vivienda, salud, empleo, etc.), porque esta misma base de recursos es la única plataforma, o activo potencial, con el que cuentan las futuras generaciones de este país para poder satisfacer sus propias necesidades.

2.2.8 Sostenibilidad turística

No es sólo una idea o una respuesta a la demanda, sino que debe ser entendida como una condición indispensable para competir con éxito ahora y en el futuro. El agravamiento de las crisis ecológicas y sociales a nivel mundial ha tenido una repercusión significativa sobre la conciencia humana y, por ende, ha incidido plenamente en el rápido crecimiento que ha experimentado en los últimos años el turismo de enfoque naturalista hasta el punto de propiciar un cambio en los hábitos y expectativas de los turistas del mundo. Dentro de este cambio de la demanda, cada día son más evidentes las exigencias de los turistas hacia un turismo más activo, más participativo con respecto a los intereses ambientales y socioculturales, con servicios de alta calidad, donde se procure la conservación y protección del medio natural, el aprendizaje y preservación de culturas locales, complementando con ello el disfrute de sus vacaciones.

La aplicación del concepto de desarrollo sostenible al ámbito turístico ha tenido una marcada tendencia hacia el mejoramiento del medio ambiente y la preservación de la cultura. Ello, considerando como se plantea en la siguiente aseveración: “Toda clase de turismo tiene dos facetas: Por un lado, se encuentra el lado positivo, donde la inyección económica, la creación de empleos, el impulso a otras industrias y el sano esparcimiento de los viajeros son las características principales. Incluso, en el caso del turismo cultural puede ser la mejor estrategia para promover el patrimonio cultural en la globalidad. Sin embargo, el turismo también tiene un lado negativo, aquel que es nocivo y que puede llevar al deterioro, ya sea por acción directa de los visitantes o por los mismos habitantes.

2.2.9 Competitividad turística

2.2.9.1 Competitividad

El término competitividad es muy utilizado en los medios empresariales, políticos y socioeconómicos en general, la competitividad tiene incidencia en la forma de plantear y desarrollar cualquier iniciativa de negocios, lo que en la actualidad está provocando obviamente una evolución en el modelo de empresa y empresario. Conceptualización de Competitividad “Es la capacidad para sostener e incrementar la participación en los mercados internacionales, con una elevación paralela del nivel de vida de la población”. El único camino sólido para lograr esto se basa en el aumento de la productividad por lo que se requiere una estrategia acorde a las metas propuestas para lograrlas en la industria en la cual se encuentra operando (Porter, 1996). “Algunas se reducen a establecer la capacidad de generación de rendimientos, en cuanto señalan que una empresa competitiva es la que logra la rentabilidad óptima a raíz de una inversión dada”. (Thompson y Strickland, 1994)

2.3 EL TURISMO

El turismo propiamente dicho, nace en el siglo XIX, como una consecuencia de la Revolución industrial, con desplazamientos cuya intención principal es el ocio, descanso, cultura, salud, negocios o relaciones familiares.

La definición otorgada al término turismo por la Organización Mundial del Turismo (OMT) es la siguiente: “Las actividades que realizan las personas durante sus viajes y estancias en lugares distintos al de su entorno habitual, por un período de tiempo consecutivo inferior a un año, con fines de ocio, por negocios y otros motivos”.

El turismo resulta muy importante desde el punto de vista social, cultural y económico. Gracias al turismo aumenta notablemente la inversión en construcciones de infraestructura, y edificaciones, genera un mayor nivel de desarrollo en las áreas involucradas, los medios de transporte suelen ser mejorados en cuanto a la calidad y la frecuencia, así como también aumentan las divisas, las tasas de desempleo disminuyen notablemente, generando un mayor bienestar en las comunidades afectadas.

Desde el punto de vista cultural resulta muy útil, ya que no solo permite la apreciación de cultura, tradiciones, geografía, artesanías y otros aspectos de miembros ajenos a la comunidad, sino que también permite la valorización y la concientización dentro de la

misma comunidad. Además, es un medio de intercambio cultural, donde personas de diversos orígenes conviven y comparten ideas y costumbres. (Concepto, 2021)

2.3.1 ¿Por qué el turismo?

La Organización Mundial de Turismo menciona que, durante décadas, el turismo ha experimentado un continuo crecimiento y una profunda diversificación, hasta convertirse en uno de los sectores económicos que crecen con mayor rapidez en el mundo. El turismo mundial guarda una estrecha relación con el desarrollo y se inscriben en él, un número creciente de nuevos destinos. Esta dinámica ha convertido al turismo en un motor clave del progreso socioeconómico.

Hoy en día, el volumen de negocio del turismo iguala o incluso supera al de las exportaciones de petróleo, productos alimentarios o automóviles. El turismo se ha convertido en uno de los principales actores del comercio internacional, y representa al mismo tiempo una de las principales fuentes de ingresos de numerosos países en desarrollo. Este crecimiento va de la mano del aumento de la diversificación y de la competencia entre los destinos.

La expansión general del turismo en los países industrializados y desarrollados ha sido beneficiosa, en términos económicos y de empleo, para muchos sectores relacionados, desde la construcción hasta la agricultura o las telecomunicaciones.

La contribución del turismo al bienestar económico depende de la calidad y de las rentas que el turismo ofrezca. La OMT ayuda a los destinos a posicionarse, de forma sostenible, en unos mercados nacionales e internacionales cada vez más complejos. Como organismo de las Naciones Unidas dedicado al turismo, la OMT insiste en que los países en desarrollo pueden beneficiarse especialmente del turismo sostenible y actúa para que así sea.

2.3.2 Turismo en El Salvador

El Salvador registró un total de 707,000 turistas en 2020, ubicándose en el puesto 113° en el mundo en términos absolutos.

En los Datos Mundial, del 2020 menciona que los países más pequeños regularmente rinden más bajo en una comparación del número absoluto de invitados, es obvio. Al poner los números de los turistas en relación con la población de El Salvador, el

resultado es una imagen mucho más comparable: Con 0.11 turistas por residente, El Salvador ocupa el puesto 118 en el mundo. En América Central ocupó el 5° lugar.

El Salvador generó alrededor de 755.00 millones dólares estadounidenses sólo en el sector turístico. Esto corresponde al 2.6 por ciento de su producto interno bruto y alrededor del 5 por ciento de todos los ingresos del turismo internacional en América Central.

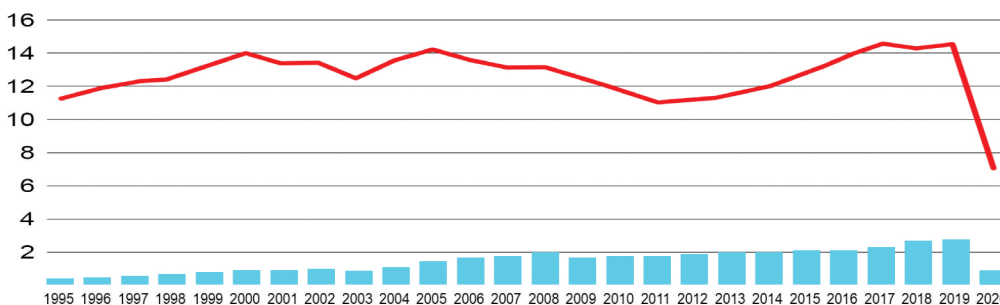
En promedio, cada uno de los turistas que llegaron en 2020 gastaron unos 903 dólares americanos. Por el contrario, los habitantes de El Salvador sólo gastan unos 266 dólares al año cuando ellos mismos pasan las vacaciones en el extranjero.

2.3.3 Desarrollo del sector turístico en El Salvador 1995 a 2020

La siguiente tabla muestra el número de turistas extranjeros registrados en El Salvador por año. Un turista es cualquier persona que pasa por lo menos una noche en el país, pero no vive allí por más de 12 meses. En la medida en que la encuesta también incluía el propósito del viaje, ya se habían filtrado los viajes de negocios y otros viajes no relacionados con el turismo. En la mayoría de los países, el número de pasajeros que pasan en el mismo día, por ejemplo, tripulantes de buques o tripulantes de aviones, tampoco se considera un objetivo turístico. Si la misma persona entra y sale varias veces al año, cada visita cuenta de nuevo.

Figura 1

Desarrollo del sector turismo



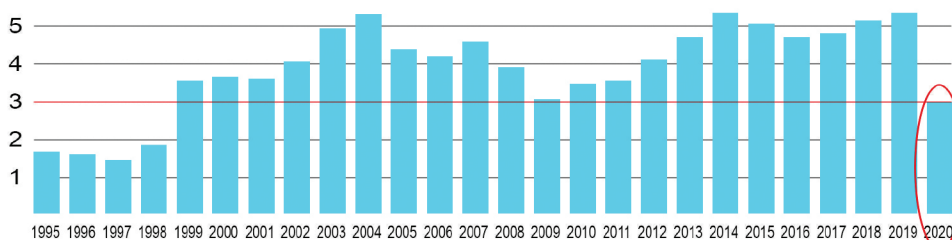
Nota: La línea corresponde a la media de todos los 8 países en América Central y su variación entre los años 1995-2020. Datos en millones de turistas. Tomado del sitio web [datosmundial.com](https://datos.bancomundial.com)

2.3.4 Ingresos del turismo

En 1995, los ingresos del turismo ascendieron a 152.00 millones USD, es decir, alrededor del 1.7% del producto nacional bruto. Con cerca de 235,000 de turistas en ese momento, esto correspondía a unos 647 USD por persona. En 25 años, la dependencia del país del turismo ha aumentado notablemente.

Figura 2

Ingresos en el sector turismo



Nota: En el último año de la encuesta, las ventas representan el 3.1 por ciento del producto nacional bruto. Cada visitante gasta una media de 1,068 USD en sus vacaciones en El Salvador. Tomado del sitio web [datosmundial.com](https://datos.bancomundial.org/) (Andrushko, 2020)

2.4 EL TURISMO EN EL SALVADOR

El Salvador es un lugar realmente misterioso. Posee espacio para todos los gustos, que evocan desde la relajación hasta el disfrute extremo. Puedes pasar un día totalmente en calma, compartiendo con la vegetación y variada fauna; observando sus paisajes naturales. Uno de ellos es El Pital, sector lleno de hortensias y sembradíos de duraznos. Donde el viento no se hace esperar y podrás disfrutarlo en toda su expresión entre los picos de la montaña.

En caso que la estadía sea prolongada, entonces recomendamos darte una pasada por el lago Coatepeque. Zona preferida por el azul de sus aguas, que forman un espejo que refleja el cielo, así que sentirás tu cuerpo orbitar; como si estuvieses flotando en las nubes. Una opción imperdible, y casi obligada al pisar tierras salvadoreñas. Se recomienda que tomes nota de estos lugares, para organizar una lista de lo que debes visitar en el país. Si hablamos de ello la lista es interminable, hay mucho de donde escoger.

Pero sus lugares turísticos no son lo único interesante que tiene la región; su gastronomía es digna de probar. Apenas entrar en sus tierras y darse un tiempo de visitar cualquier comedor o restaurante, encontrará deliciosos menús. Desde sus famosos atoles, entre ellos atol de maíz tostado; hasta las exquisitas torrijas, además otros platos un poco más fuertes. Podrán notar que la comida salvadoreña es única, además, tienen una gran cantidad de recetas para navidad y fin de año grandiosas; con solo verlas desearás implementarlas.

Para los que no lo saben, este país es considerado La Reina de América Central, aunque es muy pequeño, se puede encontrar de todo. Variada naturaleza, paisajes inhóspitos y a la vez interesantes, así como también magia hecha espacios. Así son sus lugares turísticos, obras que merecen ser reconocidos a nivel mundial.

San Salvador región que fue en tiempos remotos protagonista de muchas actividades independentistas en contra del yugo español. Trayendo como consecuencia un cambio recurrente de los presidentes de El Salvador. Hasta que finalmente se dio la victoria y el país cambió para mejor; logrando la tan ansiada libertad. Todo esto lo pueden contar sus espacios, los cuales son la prueba viviente de los hechos ocurridos; incluso de sus primeros pobladores, muestra de esto es la Joya de Cerén.

Zona arqueológica que presenta yacimientos en ruinas de una aldea maya, y esto es solo el principio. Puesto que se puede encontrar otros espacios interesantes a los que acudir, como por ejemplo los bosques de El Salvador, cuya vegetación y fauna son variadas, un punto fantástico al que acudir para relajarse, al igual que los lagos y lagunas de El Salvador, paisajes que encantan.

Para completar un día fenomenal de turismo, no se puede pasar por alto las playas salvadoreñas, paradisíacas por excelencia; con arenas negras y ocre características de las costas.

Dentro de las atracciones turísticas en las playas actualmente se habla mucho de Surf City, donde se incluyen las playas del litoral del pacífico en el Departamento de La Libertad, de la cual en este estudio se ampliará con mayor información por tratarse de las playas en la que se centra en la investigación.

2.4.1 Departamento de La Libertad

La Libertad es un departamento de El Salvador, su cabecera es la ciudad de Santa Tecla, tiene una extensión territorial de 1653 km² y una población de 843,500 habitantes (Censo Oficial, 2018). El departamento fue creado en 1865 por un decreto legislativo que fue publicado en el periódico oficial del gobierno “El Constitucional” Tomo 1, Número 70, en el 9 de febrero de 1865.

De acuerdo con la estadística del departamento de La Libertad hecha por el gobernador José López en el 23 de mayo de 1865, el departamento tenía una población de 16,759 personas. En el lugar se destacan los ríos Lempa, con un recorrido de 19,5 km en el departamento, y el río Sucio, con 32,5 km en el departamento; la laguna de Chanmico con un área de 0,78 km² y el volcán de San Salvador o Quezaltepeque con una elevación de 1959 msnm, El departamento tiene una extensión territorial de 1653 km².

2.4.2 División administrativa del departamento de La Libertad (Municipios)

- Antiguo Cuscatlán
- Chiltiupán
- Ciudad Arce
- Colón
- Comasagua
- Huizúcar
- Jayaque
- Jicalapa
- La Libertad
- Santa Tecla
- Nuevo Cuscatlán
- San Juan Opico
- Quezaltepeque
- Sacacoyo
- San José Villanueva
- San Matías

2.4.3 Playas en el Departamento de la Libertad

El departamento de la Libertad consta con la mayoría de las mejores playas de todo el país, ya sean para disfrutar nadando o practicando algún deporte extremo acuático como el surf, windsurf, kayaking, etc.

El municipio de La Libertad, consta de 16 playas:

- | | |
|--------------------------------|----------------------|
| 1. Playa Mizata | 9. Playa El Majahual |
| 2. Playa La Perla | 10. Playa San Blas |
| 3. Playa El Palmarcito | 11. Playa Conchalio |
| 4. Playa km 59 | 12. Playa Punta Roca |
| 5. Playa El Zonte | 13. Playa La Paz |
| 6. Playa El Tunco | 14. Playa El Obispo |
| 7. Playa El Sunzal | 15. Playa Las Flores |
| 8. Playa Río Grande, La Bocana | 16. Playa San Diego |

2.4.4 Economía

El Departamento de La Libertad es productor de granos básicos, caña de azúcar, tabaco, café, algodón, cocoteros y bálsamo; posee plantas fundidoras de metal y manufacturas de muebles tejidos, velas, jabón, hule, cuero y fósforos. Además de la explotación de la pesca artesanal e industria turística.

En la ciudad de Santa Tecla se ubica el Paseo El Carmen, que se ha convertido en un importante polo de desarrollo turístico, y alberga una diversa gama de restaurantes, bares, ferias artesanales, encuentros culturales en la Plaza de la Música, y eventos culturales que se realizan en el Palacio Tecleño. Además, en el Puerto de La Libertad las actividades principales son la extracción de sal, pesca artesanal e industrial.

La Libertad es el segundo departamento de El Salvador más desarrollado según su índice de desarrollo humano (IDH) que es el segundo a nivel nacional, además de ser industrialmente muy desarrollado, y posee la ciudad más desarrollada del país, Antiguo Cuscatlán.

También hay un incremento de la industria farmacéutica y tecnológica, específicamente en Santa Tecla y Antiguo Cuscatlán

El 19 de febrero de 2021 el presidente Nayib Bukele habilitó el paso vehicular por el Bypass de La Libertad, con dicha carretera el turismo ha incrementado, ya que hay menos tráfico vehicular.

2.4.5 Religión

Las dos religiones más importantes en La Libertad son el catolicismo y el protestantismo. El catolicismo representa el 16,63 % de la población y el protestantismo el 14,80 %. Los adventistas del séptimo día representan el 13,80 % de la población, los bautistas el 10,78 %, los mormones el 0,84 %, los pentecostales el 7,93 %, los anglicanos el 3,71 %, y los Testigos de Jehová el 13,23 % (un número muy alto de fieles a esta religión). Los ateos y agnósticos representan el 0,05 %, y los creyentes sin religión representan el 15,53 %, mientras que el 0,04 % pertenece a otras religiones y el 2,65 % no ha sido especificado aún.

Una gran parte de los católicos se encuentran en los municipios de Santa Tecla, entre otros. Los protestantes y evangélicos son mayoritarios en Quezaltepeque, entre otros. Quezaltepeque es una de las ciudades con más religiones en este departamento.

2.4.6 Zonas Protegidas


El departamento de La Libertad cuenta con una de las más importantes zonas protegidas del país. El parque nacional Walter Thilo Deininger es un área natural protegida por el gobierno de El Salvador desde el año 2020.

Donado en 1970, el parque es un área que tiene aproximadamente 1,047 manzanas, 732 hectáreas en donde existen más de 444 tipos de árboles, los que constituyen un importante hábitat para reptiles, aves, mamíferos e infinidad de insectos.

Su nombre es en honor al Alemán Walter Thilo Deininger quien renunció a su nacionalidad alemana para convertirse en uno de los mayores empresarios salvadoreños que nunca dejaron de lado la actividad filantropista y humanística en el país.



El parque consta de tres rutas de diferentes senderos, por el cual los usuarios conocen diversidad de fauna y flora acompañados de un guía.

El parque se podría dividir en dos zonas, el bosque seco y el bosque húmedo. Si se visita el parque en una época previa al verano se podrá visitar un parque que parecen dos bosques unidos, uno en el que no hay ninguna hoja en el follaje de los árboles, solamente tallos café claro, y el otro, lleno de follaje frondoso en el que el color verde tiene predominio. En una época el nivel del mar llegaba a la altura del parque, por lo cual hay enormes piedras en las cuales hoy se pueden apreciar petrograbados indígenas.



CAPÍTULO III:

DESCRIPCIÓN DE LAS PLAYAS EN LA LIBERTAD



Las playas de El Salvador cuentan con el tercer lugar en la escala mundial de los mejores puntos para surfear, y se han realizado ya alrededor de seis campeonatos a nivel mundial en las playas del departamento de La Libertad, a continuación, se presenta una descripción de algunas de las playas, información tomada de la página Wikisivar cultura y turismo, corroborada y ampliada con la visita de campo:

3.1 PLAYA MIZATA



Este espectacular destino conocido como Playa Mizata, está ubicado específicamente en el municipio Teotepeque del departamento de La Libertad, la playa es reconocida a nivel mundial por sus aguas cristalinas y calientes que son todo un atractivo, además, es de fácil acceso y posee paisajes inigualables que se pueden disfrutar a plenitud.

Las oportunidades que se presentan en Mizata son únicas y atraen a todo tipo de personas, cabe destacar que se ubica en medio de las playas, Los Cobanos y el Zonte, otro de los destinos turísticos de El Salvador.

3.1.2 Las oportunidades que brinda.

Las autoridades gubernamentales de la zona se encargan de que la playa Mizata esté protegida de ser necesario las 24 horas, este lugar se ha destinado para la visita de turistas tanto nacionales como internacionales. Por tal razón, se ha optimizado de la mejor manera el recorrido que se debe seguir para llegar a la playa.

Además de ello, es posible encontrar una gran cantidad de hostales que ofrecen servicios especiales que maximizan la oportunidad de disfrutar de la visita, también existe la posibilidad de visitar bares y clubes para la recreación. El ambiente es elegante,

distintivo, cómodo, tropical y paradisíaco, las oportunidades de nadar, relajarse o surfear vienen con la visita.

Al hablar de las actividades diurnas, se destaca el surf, ya que sus olas son ideales para este deporte, además, en el día también se incluye como recreación la visita a diferentes lugares de la zona.

a) La Seguridad

Por la seguridad no hay que preocuparse dado que la POLITUR (Policía de Turismo) lo puede acompañar mientras usted se relaja. Para poder obtener este servicio totalmente gratuito, tiene que solicitarse con una semana de anticipación, ellos brindan este servicio de 8:00 Am a 5:00 Pm de lunes a viernes, el único requisito es la alimentación de los agentes.

Si su intención es acampar, al solicitar el servicio debe aclararlo, para que los oficiales lleven sus tiendas de campaña y todos puedan disfrutar del paisaje y bellezas del lugar.

b) Turismo

Las experiencias que pueden vivirse en la playa Mizata El Salvador son muy numerosas y divertidas. Por lo que los visitantes las prefieren entre todas las playas de El Salvador.

Los hostales cuentan con habitaciones realmente cómodas, dichas habitaciones poseen un diseño fresco e interesante con un aire tropical, lo que es aún mejor y se pueden hallar hostales baratos en la playa Mizata y podrán disfrutar de televisión con cable y de terrazas con hermosas vistas de la playa, sin duda, las personas valoran poder contar con varias opciones para hacer turismo en playa Mizata El Salvador.

Los turistas que viajan hasta la playa Mizata El Salvador disfrutan de privacidad en un ambiente relajado, también están los turistas que visitan el lugar con la intención de vivir experiencias nuevas y muy entretenidas, para esos turistas existen las clases de surf con olas perfectas que pueden ser manejadas por expertos e inexpertos, pero además puedes practicar el Fútbol Playa, y también puedes solicitar un tour en lancha.

Cabe destacar que si requieres de un hotel también hay, se encuentra en el km 86 1/2. Si preguntas a los lugareños con mucho gusto te guiarán para llegar hasta el lugar.

c) El Clima

El clima presente en la playa Mizata es agradable, las temperaturas ayudan a determinar cuándo viajar. Con frecuencia, la temperatura supera los 22 grados centígrados, eso hace que en la playa se pueda disfrutar del sol tropical, los vientos, es acertado afirmar que estos abundan en gran manera, esto hace que el calor no sea excesivo y se produzca una mayor cantidad de impresionantes olas, dichas olas son aprovechadas de la mejor manera por los visitantes que ya saben o desean aprender a surfear.

Si el clima es algo negativo para algunas personas, es bueno destacar que muchos de los hoteles cuentan con aire acondicionado.

d) Gastronomía local

Es posible llegar y disfrutar en gran manera la gastronomía en playa Mizata, los restaurantes que trabajan en la zona ofrecen precios verdaderamente asequibles para las personas y cumplen con todas las normas de higiene, el ambiente, es un aire playero y tropical que resulta fresco y agradable, el menú de esos restaurantes contiene una variedad muy interesante de pescados cuya preparación es deleitable al paladar.

Los restaurantes en la playa Mizata, contienen otros platos con buen sabor y atractivo visual, debido a su gran variedad de platos para acomodarse a cada gusto. Pero se aconseja solicitar comida típica del país, como las Pupusas, tamales y Riguanas, pese a que no es gastronomía típica de la zona, veras como disfrutaras del agradable sabor.

Las personas encargadas de proporcionar la atención a los clientes de los restaurantes son muy atentas y amables.

3.1.3 Épocas turísticas en la playa

Existen ciertas épocas altas y bajas, esto depende de la cantidad de visitantes que recibe este punto turístico. Las ganancias económicas percibidas por los lugares de la zona se ven incrementadas en las temporadas altas en playa Mizata.

3.1.3.1 Época alta

La temporada alta, o época alta, se da en las vacaciones que tienen las personas. En las vacaciones de Semana Santa, vacaciones agostinas y época navideña, esto permite que las familias disfruten plenamente de las experiencias que pueden vivirse en el lugar.

3.1.3.2 Época baja

Los restaurantes, hoteles y bares locales se ven afectados en las temporadas bajas, la época baja transcurre en los meses que personas no gozan de tiempo para vacacionar.

3.1.4 Ubicación

Los conocimientos sobre la ubicación de la playa Mizata son fundamentales, para ello se brindan indicaciones que contribuyan a encontrar esta atractiva playa, El viaje puede gozarse debido a las impresionantes vistas panorámicas, los paisajes oceánicos que pueden percibirse en el camino son inolvidables e indescriptibles.

Los que viven en El Salvador saben que pueden tomar la carretera conocida como Litoral, esa carretera debe seguirse desde La Libertad encontrándose con el cuarto túnel que está claramente señalizado, la playa Mizata El Salvador está ubicada después de ese túnel.

En autobús, la ruta número 287 los llevará directo a este destino, el viaje solo costará \$0.70 por persona. Destacamos el hecho que el bus lo tienes que abordar en El Puerto de la Libertad.

3.2 PLAYA LA PERLA



Siempre se necesita un momento de relax, una pausa a la rutina diaria y qué mejor forma de hacerlo que visitar las playas de El Salvador. Sobre todo, cuando el destino es playa La Perla, un rincón costero cuyas características sólo encontrarás en América Central, la descripción planteada en este estudio tiene como finalidad mostrar lo mejor de las playas, además de tener entre las opciones, un viaje para disfrutar en las tierras salvadoreñas y que les permita hacer buen turismo El Salvador.

3.2.1 Ubicación

Específicamente en el municipio de Jicalapa se encuentra una porción de costa de sublime belleza, esta es playa La Perla, la cual puedes observar a través de la carretera del Litoral, con hermoso paisaje que refresca la vista.

En cuanto al transporte, dependerá si viajas en automóvil o en bus; para el primero es importante saber que después del tercer túnel de la Carretera del Litoral se encuentra la Playa La Perla, solo debes ingresar en dicha carretera y seguir las señales de tránsito, podrás ver muchos indicadores de cómo llegar al lugar.

Pero, si te encuentras realizando la travesía en autobús, lo mejor es tomar la ruta 192; pues te llevará desde la Ciudad del Puerto de La Libertad hasta la playa La Perla. El destino ideal para descansar, rodeado de mucha vegetación, aire fresco.

3.2.2 Recreación y esparcimiento

Para comenzar la expedición, en esta playa no solo se trata de hacer turismo; sino también adentrarse en la cultura salvadoreña, en la playa La Perla se observará mucha vegetación alrededor, considerada especial por la profundidad de sus aguas, enmarcadas en un tono azulado claro, solo con verlas viajarás a lo desconocido, un recorrido que no sólo puedes hacerlo en tu mente, teniendo el mar como inspiración.

En cuanto al deporte, en La Perla, las aguas son ideales para la práctica de surf, incluso, se percibe la combinación entre el aroma del mar y la vegetación que la rodea; para completar este escenario deportivo la playa incluye un espectacular acampado a las orillas del mar, disfrutando de una rica brisa fresca marina nocturna, estas experiencias sólo las vivirás en El Salvador.

Durante el día los pescadores artesanales realizan sus actividades, esto permite conocer un poco más de las tradiciones salvadoreñas, además los lugareños son muy atentos, pues, su riqueza no solo se basa en las bellezas naturales; sino también en la amabilidad de sus habitantes, razón suficiente para conocer playa La Perla.

3.2.3 Gastronomía

Una de las mayores preocupaciones al emprender un viaje, es la alimentación, punto importante, sobre todo al visitar un lugar totalmente desconocido; sin embargo, al visitar playa La Perla se aprecia una variedad de comedores, dispuestos de manera sencilla para los turistas. Sus platillos son a base de mariscos frescos, recién sacados del mar; entre los que podemos mencionar ostras, camarones, langostas, pulpos, entre otros, todo acompañado con un rico coco o cualquier bebida refrescante.

Los precios son sumamente accesibles, también, podrá degustar uno que otro platillo tradicional del país; gracias a la cantidad de locales que se encuentran en la zona.

Playa La Perla es una excelente opción, cómoda, segura y se puede conseguir cualquier cosa que busques. Desde una simple bebida hasta un recuerdo para tus seres queridos.

3.2.4 ¿Dónde hospedarse?

A pesar que playa La Perla no posee grande infraestructura, ofrece el servicio de acampado; sin ningún costo, solo se debe contactar a los lugareños coordinar con

ellos, debes llevar todo el equipo requerido para hacerlo. Claro, esto si deseas entrar en contacto con la naturaleza; escuchar toda la noche el sonido del mar, además de sentir como la brisa mueve las olas y chocan entre ellas, puedes encender una fogata y compartir en familia.

También puedes encontrar otras opciones, destinadas a aquellos turistas más exigentes que buscan algo de privacidad y comodidad, está el Rincón La Perla, zona que ofrece playa privada, jardín y terraza; donde se puede observar el paisaje en todo su esplendor.

El sector está ubicado estratégicamente, a tan solo 40 kilómetros de San Salvador, por lo que puedes visitar la ciudad en cualquier momento que lo desees, el departamento de La Libertad se encuentra aún más cerca, a unos 20 kilómetros más o menos.

En el sector se encuentran un sinnúmero de hoteles y hostales para aquellos que desean conocer no solo las costas salvadoreñas. Las comodidades están a la orden del día, presentando habitaciones acogedoras con baños. Donde puedes pasar desde una noche hasta más, lo mejor de todo es que están bastante cerca de tu destino playero.

3.2.5 La seguridad en playa La Perla.

La seguridad, no debe ser una preocupación; ya que los habitantes de El Salvador cuentan con todo lo necesario para brindar seguridad, ya sea que decidas acampar o pernoctar en un lugar de mayor comodidad, además, puedes solicitar con anticipación a los agentes de POLITUR.

El servicio de seguridad se acomoda a las actividades que desea realizar, en caso de ser nocturno, se debe comunicar si se cubrirá el hospedaje de los agentes asignados, de no ser así, ellos llevarán su equipo de acampar. Si hay algo que posee este personal es todo tipo de indumentaria en cuanto a viajes turísticos se refiere; los cuales abarcan desde material para recorridos de montaña y acuáticos. Lo que determina que las experiencias de los agentes son muy amplias, no dudes en acudir a POLITUR para solicitar acompañamiento.

3.3 PLAYA EL PALMARCITO



Cuando se piensa que ya se conoce toda la zona costera de El Salvador, llega La Playa El Palmarcito, un paraíso tropical, lleno de diversión y esparcimiento, ideal para pasar unas vacaciones totalmente distintas, un lugar perfecto para acudir en familia o en grupo.

3.3.1 Ubicación

Las playas de El Salvador, es motivo por el cual debes tomarte el tiempo suficiente para conocerlas a fondo. Si deseas conocer esta obra turística de la naturaleza, solo debes visitar nuevamente el departamento de La Libertad, exactamente en el municipio Tamanique, en el kilómetro 51, justo después del puente El Palmar encontrarás la entrada a la playa.

Para adentrarte en las arenas de la playa El Palmarcito, hay dos opciones, cuando se viaja en automóvil y vienes de camino por San Salvador, debe tomar la carretera CA-4 para llegar a La Libertad. Luego debe girar en dirección al oriente sobre la carretera CA-2, cuando esté en el kilómetro 51.5 verá un letrero que indica la entrada a la playa.

En realidad, no hay como perderse, es de ir pendiente de las señales y el resto se da solo. Si, por el contrario, vas de camino en autobús, todo será aún más sencillo, desde La Terminal de Occidente se aborda la ruta 102, esta le llevará hasta La Libertad. Paso seguido, abordando la ruta 192, esta llegará hasta playa La Perla; por lo que debe bajarse en el kilómetro 49.5. Una vez fuera del autobús, encontrará un gran letrero que indica la entrada al Palmarcito, que es un espacio para desconectarse del ruido de las ciudades, no necesita preocuparse por nada. Pues está muy bien equipada con todo lo necesario, así que las necesidades primordiales están cubiertas. Ya sea que decidas pasar solo un rato o quieras pernoctar en el lugar, así es playa El Palmarcito.

3.3.2 Características

La playa El Palmarcito es un lugar ideal para disfrutar del sol, el mar y la arena, constituida netamente de arena volcánica y una explanada en ella que permite la práctica de deportes como el fútbol, rodeada por arrecifes rocosos, imponentes formaciones que facilitan la vista del mar desde otra perspectiva.

En la playa El Pamarcito encontrará pequeños locales con diferentes servicios; incluso clubes que ofrecen alojamiento. Por lo que las necesidades de los visitantes estarán cubiertas.

3.3.3 Recreación en playa El Palmarcito

En El Palmarcito se practica body surf o surf, cual sea la preferencia de los turistas; para aquellos que desean iniciarse en este deporte también es permitido hacerlo, se puede rentar tablas y solicitar a los instructores algo de capacitación. Otro deporte que se puede practicar es el fútbol, ya que la forma plana de su arena lo permite.

En los alrededores del sector se encuentra un club con muy buenas instalaciones; las cuales contienen piscinas y toboganes tanto para niños y adultos, incluso, presta servicio de hospedaje, restaurante y estacionamiento con vigilancia, todo en un solo lugar.

3.3.4 Gastronomía

Para los que no han probado las comidas salvadoreñas, comentar que su gastronomía es deliciosa y variada. No decepciona, sobre todo si vas de visita a playa El Palmarcito; La zona presenta distintos comedores que ofrecen comidas elaboradas con mariscos frescos y en cuanto al precio, son bastante accesibles.

Entre gustos está la variedad, además de todo tipo de alimento marino como: exquisitos cocteles de mariscos, calamares y pulpos que harán explotar el paladar de sabor, está la opción de consumir otro tipo de comidas en el restaurante del club; allí encontrarás diferentes menús, desde platos tradicionales, cuya preparación solo se encuentra en tierras salvadoreñas, las bebidas y los dulces no se hacen esperar en la lista, para los amantes de los postres al final del plato fuerte. Cuando se trata de cocinar los salvadoreños son expertos, creando sabores y combinaciones para agradar a los visitantes.

3.3.5 Alojamiento en playa El Palmarcito

Si el concepto es viajar en pareja, y respirar el aire fresco y compartir con la naturaleza, la opción de acampar a orillas del océano es una posibilidad ya que se encuentran dispuestas unas estructuras especialmente diseñadas para tal fin. Solo se necesita llevar materiales de campaña. Eso sí, se debe comunicar la actividad a la brevedad posible a las autoridades de la zona y los lugareños.

También hay hospedaje en el club residencial privado que se encuentra en las cercanías de la playa; justo en la cima del acantilado. El cual no solo presta ese servicio, sino que también tiene restaurante, piscinas artificiales y de agua salada. Las mismas se encuentran contiguas al mar, incluye unos miradores espectaculares para relajarse con la maravillosa vista, cuenta con cómodas habitaciones con baños, donde puedes tomar una ducha después de un largo día en la playa.

Hay otro tipo de establecimientos que ofrecen el mismo servicio; los hostales, los que tienen habitaciones de madera y concreto, haciendo uso de baño compartido o privado, ideal para aquellos que están en búsqueda de privacidad y el disfrute de la simplicidad de la naturaleza. Existen muchas opciones, incluso si no deseas permanecer en las adyacencias de la playa; ya que hay diferentes hoteles en el municipio Tamanique. Solo debe elegir el que más se acople a las necesidades y por supuesto a la cantidad de acompañantes.

3.3.6 La Seguridad

La seguridad es parte fundamental del turismo, en esta playa y para hacer de su estadía lo más confortable y satisfactoria posible, está disponible y entera disposición el servicio de POLITUR. En otras palabras, Policía de Turismo, se encargan de acompañarle durante la permanencia en la playa. Sobre todo, si decide acampar en las costas.

3.4 PLAYA KM 59



Es una de las playas más difíciles de ubicar, cuando la lógica marca que debería ser al contrario por el nombre que de la playa que nos dirige al destino, sin embargo, aunque le llaman al lugar por su ubicación km 59, esta no es fácil de encontrar la entrada al lugar, pero la ventaja es que los pobladores dan referencia de donde está y es entonces cómo se llega, la playa Km 59 tiene un rótulo en la carretera principal muy pequeño y cubierto con las ramas de los árboles. Lo que hace difícil la llegada de los turistas que quieran visitar por primera vez la playa.

El acceso al lugar es de tierra resbaladiza, con dificultad entran los carros tipo sedan, todo el camino es desolado, por las pocas casas de pobladores en un buen tramo del camino, a unos 100 metros para llegar a la playa, se encuentran algunas casas y construcción de algunos negocios, desde ahí la calle ya es diferente, ésta ya se encuentra pavimentada.

La Playa, es muy bonita y sus olas son las adecuadas para practicar el deporte de surf a pesar del acceso irregular se puede visualizar la presencia de extranjeros surfeando aprovechando de las olas, y la poca afluencia de turistas.

3.4.1 El atractivo

El atractivo de la Playa es un Hotel muy bien cuidado llamado “Hotel Resort”, que tiene cabañas, piscinas y todo lo que ofrece un hotel de lujo. Alrededor hay algunos comedores y vendedores ambulantes de cocos, El lugar cuenta también como atracción el acantilado que se puede observar desde ese lugar y visitar si bien gustan los surfistas.

3.4.2 Ubicación

La Libertad, Municipio Chiltiupan o El Shutia después del primer túnel en km 59 carretera Litoral, a 10 minutos de Playa El Zonte o a 20 minutos de Playas El Sunzal y El Tunco para una mejor referencia.

3.5 PLAYA EL ZONTE



3.5.1 Características de la playa El Zonte El Salvador

El Zonte, una playa muy atrayente, las zonas rocosas resaltan entre las aguas y hacen que se presencie un paisaje imponente y llamativo, con un oleaje impresionante, que pueden disfrutar todos los surfistas que acudan al lugar.

No es de extrañar que la playa El Zonte sea considerada un lugar turístico de gran relevancia. Esta playa cuenta con numerosos lugares que pueden ser de gran interés para un buen número de turistas, entre ellos existen diversos Hoteles y Hostales que proporcionan precios asequibles y servicios de alta calidad.

Los amantes del surf disfrutarán al máximo del lugar, ya que existen locales de alquiler de tablas al gusto. Los menos experimentados contarán con profesionales en la materia. Que con gusto le darán clases a un precio módico, y muchos de los propietarios hablan inglés fluido.

3.5.2 Hospedaje

Las personas que acudan a la playa El Zonte, cuentan con un amplio margen de opciones de hoteles, hecho que facilita la elección del individuo o la familia que desee hospedarse cerca de esa playa, estos ofrecen comodidad y servicios que permiten disfrutar de una cálida estadía.

Otra de las opciones, es hospedarte en un lugar de la zona durante días, semanas y hasta meses. Con la oportunidad de pasar tiempo cerca de un lugar relajante y a la vez divertido, el cual atrae a toda clase de turistas.

Los turistas internacionales son los más asiduos, quienes suelen pasear a orillas de la playa, para ello, playa El Zonte involucra la seguridad para los que gusten acampar en el lugar, además de los numerosos restaurantes y lugares para disfrutar de las actividades nocturnas.

3.5.3 La seguridad

Agentes de la POLITUR se mantienen alerta para brindar a los turistas toda la seguridad necesaria, de manera que nunca te sentirás desprotegido, pueden solicitar atención personalizada ya que la asistencia es totalmente gratis.

Siempre tomando en cuenta que hay algunos requisitos para adquirir este servicio, uno de ellos para los extranjeros es informar con una semana de antelación de tu llegada al país.

3.5.4 Clima de la playa El Zonte El Salvador

Lo ideal a la hora de hacer turismo, es conocer el clima que predomina en el lugar al que se dirige, lo que ayudará a la hora de organizar el equipaje y evitará ciertos contratiempos que puedan surgir al no tener la indumentaria adecuada como vestimentas y demás accesorios.

Es importante saber elegir las actividades que se pueden realizar, las que están íntimamente relacionadas con el clima, En playa El Zonte el clima es soleado, con temperaturas superiores a los 25 grados centígrados, en determinados momentos puede llegar a subir hasta 33 grados, el sol y los vientos predominantes hacen que la playa sea ideal para la práctica de surf, el calor suele ser una excusa frecuente a la hora de nadar. Para otros, broncearse será la mejor opción, donde el paisaje será un lugar tranquilo y relajante.

3.5.5 La gastronomía local en la playa El Zonte

Esta es una de las playas de El Salvador, que cuenta con variados restaurantes populares, las personas que visitan la playa El Zonte pueden expresar su opinión sobre la excelente comida que se puede consumir allí y de los diseños muy playeros acompañados de hermosas vistas.

Es importante resaltar que la comida disponible para los visitantes satisface todos los gustos, dentro de la variedad se pueden destacar los pescados y mariscos, productos frescos extraídos del mar, de igual forma puede degustar platillos de talla internacional, además de la magnífica opción de brindar gusto a su paladar con la comida típica del país, entre ellas las mundialmente famosas «Pupusas» y otros platillos autóctonos del lugar.

3.5.6 Cuando visitar playa El Zonte El Salvador

La época alta trae consigo una mayor cantidad de personas y mayor demanda de habitaciones o de alimentación. Lo cual no bajará la calidad, y atendiendo tus gustos encontrarás de todo.

Hay que tener en cuenta que a mayor demanda mayor será el precio del producto, los meses más concurridos en esta playa son en el mes de marzo, abril, agosto y diciembre.

Hay familias que prefieren visitar los hoteles en playa El Zonte en época baja, eso se debe a que la familia desea gozar de mayor tranquilidad y aislamiento, la temporada baja transcurre en enero, febrero, mayo, junio y julio.

3.5.7 Razones para ir a playa El Zonte El Salvador

Una de las características que hace especial el lugar, es el servicio que ofrecen los hoteles en cuanto al aprendizaje de surf, las clases para aprender a hacer surf son muy asequibles y cuentan con profesores experimentados, eso permite que las personas aprendan un deporte nuevo y divertido que podrán practicar en un lugar ideal.

Otras actividades que puedes emprender es montar a caballo, cuatrimoto o hasta acampar a las orillas de esta hermosa playa. Siendo estas, solo algunas de las actividades que puedes practicar.

3.5.8 Ubicación y cómo llegar a la playa El Zonte

Para poder disfrutar de la visita al país, es fundamental conocer la ubicación de la playa El Zonte, la cual está ubicada en el departamento de La Libertad, todo ello para evitar inconvenientes de extravío.

3.5.8.1 Desde el interior del país

Para llegar a la playa desde el interior del país, solo debe acceder a la carretera del Litoral, llegando al kilómetro 53, el cual le llevará al departamento de La Libertad.

Utilizando el transporte público, puedes abordar la ruta 192, la cual te conducirá a playa El Zonte, desde allí deberás caminar un tramo muy corto, donde encontrarás muchas señales que te guiarán a la playa.

3.5.8.2 Desde el extranjero

Es bueno saber que la playa El Zonte queda a solo 45 minutos de la ciudad capital “San Salvador”, la forma de llegar puede variar muchísimo, por lo cual le podemos recomendar ante todo que busque una agencia de viajes.

3.6 PLAYA EL TUNCO.



El Tunco es una playa de arena negra, muy reconocida internacionalmente por el turismo en el que destaca el surf, en esta playa podrá realizar diversas actividades, desde tomar el sol en una cómoda hamaca, caminatas, degustar de su gastronomía, hasta dominar las arrebatadas olas, se detalla lo que pueden esperar al visitar este lugar turístico de El Salvador.

3.6.1 Ubicación

Esta playa está ubicada en el departamento libertad, donde las maneras más habituales siempre son con agencias de viajes que tienen planes de traslados y alojamientos a un solo precio. Las opciones varían dependiendo de la zona desde donde las personas se desplacen.

Está situada en el departamento de La Libertad, municipio Tamanique a 7,2 km de El Malecón (Puerto de La Libertad), para llegar en bus puedes abordar la ruta 102, el punto de microbuses se encuentra en la 17 avenida sur en el centro de San Salvador frente al cementerio Los Ilustres.

Si se viaja desde el interior de El Salvador, solo basta con seguir la siguiente indicación. Tomar la carretera puerto de La Libertad y luego buscar un desvío que conecta con la carretera del litoral que lleva hasta El Malecón. En ella se conducirá hasta alcanzar el km 42, desde donde se podrá contemplar la indicación de su entrada al Tunco. Ahora bien, si usted viene en su vehículo sobre la carretera al puerto, llegará a un desvío en forma de “T” donde se encuentran centros comerciales, luego giras a la derecha y avanzas 7.2 km hacia la entrada de la playa El Tunco.

Visitar la playa El Tunco desde el extranjero requiere unos pasos más organizados. En primer lugar, se recomienda una agencia de viaje que incluya el transporte dentro de la ciudad y debe realizar el viaje por avión y luego tomar en cuenta las indicaciones anteriores para llegar al destino.

3.6.2 La gastronomía

La especialidad de la playa son los mariscos en diversas presentaciones, camaroncillos, ceviches, mariscos, pescado frito, langostas; Cócteles de conchas, camarones, mixtos, ostras; Los tipos de pescados que manejan son el Queen, boca colorada, mojarra, salmón, bagre, corvina, los precios varían entre \$5 a \$15 en sus diferentes especialidades.

Los locales y restaurantes también ofrecen una gastronomía más variada. Por ejemplo, las carnes de pollo y res, los snacks entre ellos entradas, bocadillos y comida rápida, a precios más cómodos. También cuentan con comidas típicas y bebidas típicas, desde unas ricas pupusas, Yuca frita, Panes con Pollo, Torrejas y muchos más.

3.6.3 Estadía

Alrededor del recinto se encuentran muchos hoteles y ranchos para poder quedarse a dormir.

Descripción de la oferta hotelera que en temporada baja en un hotel una habitación ronda entre los \$60 y en temporada alta \$75, se encuentran habitaciones VIP exclusivas a \$90 en temporada baja y en temporada alta varía a \$120 cada uno con derecho a dos desayunos, televisión y uso de las instalaciones. Los hoteles cuentan con piscinas, hamacas, sillas para broncear, también senderos y con seguridad y un buen trato por parte del personal.

3.6.4 Épocas turísticas en playa el Tunco El Salvador

Las épocas turísticas en la playa el Tunco suelen estar divididas en dos etapas, temporadas altas y temporadas bajas. Todas estas presentan diferentes opciones para la recreación.

3.6.4.1 Época alta

Durante las temporadas altas en la playa el Tunco suele ocurrir un aumento significativo en los precios de las habitaciones y el transporte, como resultado, suele haber algo de congestión para encontrar de forma fácil un lugar donde quedarse, esta temporada comprende los meses de marzo, abril, mayo, agosto, septiembre, noviembre y diciembre.

3.6.4.2 Época baja

Durante las temporadas bajas en playa el Tunco El Salvador la congestión disminuye, esta se da entre los meses de enero, febrero, junio, julio, octubre.

3.6.5 Actividades que se pueden realizar en el Tunco

Las actividades del día siempre giran en torno a la playa, se puede practicar en sus aguas surf y otros deportes de playa, la diversión no acaba con la noche, al caer el sol, el lugar cobra mayor vida con sus restaurantes y actividades que incluyen actos típicos, música en vivo y fiestas muy activas.

La playa cuenta con escuelas de surf que se pueden hacer reservaciones un día antes, porque la hora ideal para practicar este deporte es en las primeras horas de la mañana, se pueden alquilar tablas de surf a \$15, una clase de 1 hora y media cuesta \$30 con tabla y profesor.



Entre otras actividades se puede practicar el senderismo, practicar el deporte extremo de moto enduro, gimnasia, el municipio cuenta con lugares ecológicos y se realizan caminatas desde la playa a unas cascadas en Tamanique a tan solo 15 kilómetros.

En los restaurantes se pueden organizar cualquier tipo de evento, despedidas, cumpleaños, graduaciones, bodas etc. El Salvador fue anfitriona del mundial de surf, que debido a la pandemia fue postergado hasta mayo del 2021.

3.6.6 Clima de la playa El Tunco El Salvador

El clima en la playa el Tunco puede variar desde 23 ó 24 hasta 37 grados centígrados y, contiene una humedad de 33% y una fuerza de vientos de hasta 3 km/h. Este clima se convierte en un acompañante ideal para el ambiente tropical y el calor de la gente de El Salvador, con este clima tan equilibrado, los turistas pueden realizar actividades durante todo el día sin que la temperatura moleste.

3.6.7 Seguridad

El Salvador tiene su policía de Turismo conocida como POLITUR, entonces puedes contactarlos y solicitar apoyo de seguridad gratuito, toma en cuenta solicitar este servicio con no menos de 15 días antes de llegar a este destino turístico.

Al llegar a la playa se encuentran diferentes rótulos de señalización, y para poder ingresar te identificas con un agente de Policía Nacional Civil. La playa cuenta con su propio puesto de policía y salvavidas.

El lugar cuenta con parqueo privado con vigilancia dónde se puede dejar el vehículo con total confianza, hay restaurantes lujosos para paladares exigentes y otros más sencillos para aquellos con menor presupuesto.

3.6.8 Patrimonio

La joya de la playa es “La piedra” en forma de cerdo, razón por la cual recibe su nombre está playa, en la noche un faro la ilumina.

3.6.9 Souvenirs

En el Tunco podrás encontrar recuerdos de tu maravilloso viaje, en las diferentes tiendas de artesanías que ofrecen artículos locales y extranjeros de lugares como la India, Tailandia, China y Centroamérica, las tiendas en el Tunco ofrecen trajes de baño para hombre y mujer a precios excelentes y la comodidad en los pagos en efectivo o con tarjeta, además El Tunco cuenta con cajeros automáticos.

Por lo regular, se puede observar a los turistas haciendo fotos de la playa el Tunco. Definitivamente, este lugar es ideal para disfrutar de las vacaciones en familia o con los amigos.

Son muchas las razones para no dejar de visitar esta hermosa playa caracterizada por sus arenas negras y zonas montañosas. En este complejo turístico que envuelve las formas de recreación más variadas, se pueden encontrar maravillas naturales. Además, se disfrutará de fiestas al aire libre y otras alternativas de entretenimiento. Sin embargo, hay otras actividades que se pueden realizar, como:

- a) Practicar Surf.
- b) Disfrutar de los campeonatos nacionales e internacionales de Surf.
- c) Ingresar a algunos de los clubes.
- d) Participar de forma activa en los eventos que figuran para los turistas en la playa.
- e) Disfrutar de ricos manjares y delicias culinarias.

- f) Disfrutar de las fiestas y música en vivo de la zona el Tunco.
- g) Realizar deportes locales junto con los instructores y otros turistas.
- h) Disfrutar al máximo de lo que el agua ofrece y las actividades que se pueden realizar dentro de ella.

3.7 PLAYA EL SUNZAL



En el departamento de La Libertad, específicamente en el municipio Tamanique se encuentra la Playa el Sunzal, la cual está situada entre volcanes, lagos y cafetales. Sus maravillosas playas se convierten en un auténtico paraíso para viajar y compartir en familia o en pareja.

El Sunzal se encuentra en el kilómetro 44, en el departamento La Libertad. Corresponde a uno de los más preciosos complejos de playas de El Salvador, donde los surfistas se reúnen para disfrutar de las mágicas olas, está contigua a la famosa y también hermosa playa El Tunco.

Es considerada a nivel internacional como una de las mejores playas para practicar el Surf, en el Sunzal se puede practicar surfing, mientras que otros se inclinan por practicar el buceo de poca profundidad o snorkel.

3.7.1 Turismo en El Sunzal

Tiene un lecho marino rocoso en el que se puede observar diversidad, abundan las langostas, ostras y otros crustáceos de manera clara, sobre todo en los meses de verano, época del año ideal para hacer turismo en El Salvador.

Para disfrutar un poco más se puede circundar por la zona, puesto que es muy atractiva, encontrará en la misma un pequeño pueblo con personas muy amables, en este pueblo abundan hoteles, posadas y hostales a diferentes precios, hay muchas posadas y grandes hoteles baratos en la Playa El Sunzal en los que se puede descansar y relajarse un poco para comenzar la faena al siguiente día.

Por otro lado, existen escuelas de surf profesionales para los huéspedes. En ellas se dan clases breves de surf a los turistas, para que disfruten de las olas del mar y para salir un poco de la rutina playera es posible visitar sus restaurantes, centros comerciales, tiendas bohemias, entre otros.

Tal es la belleza y propicia la visita de grandes estrellas internacionales que han disfrutado de la paz y las bondades que ofrece, entre ellos se encuentra el actor Arnold Schwarzenegger, por mencionar uno.

3.7.1.1 Ideas para vacacionar

Aunque es cierto que las olas son muy altas en este lugar, hay una zona de la playa en la que el mar es muy tranquilo. Allí no se requiere estar luchando contra la marea, y se puede disfrutar de un rato tranquilo.

a. Vida nocturna en El Sunzal

La vida nocturna en este lugar suele ser muy movida, convirtiéndose en un vibrante atractivo del lugar. Los días jueves surge un fantástico ambiente festivo que puede durar hasta el día domingo para deleitar a sus visitantes con todo lo que ofrece, quedarse en este lugar garantiza muchas delicias; un envidiable bronceado, un delicioso chapuzón, lo más rico en gastronomía, perfectas clases de surf y olas perfectas para los expertos surfistas.

Las calles empedradas que se sitúan a lo largo de la costa llevan con facilidad a los más exquisitos restaurantes, estos lugares de comida son para todos los gustos. Por ejemplo, hay restaurantes finos y costosos o económicos y menos lujosos.

b. Paseo nocturno

Siempre se recomienda pasear en las noches por las calles del Sunzal donde se vive la alegría del ambiente, es muy fácil sentirse como si se estuviera en una fiesta, se observan muchos malabaristas que sorprenden a los visitantes con sus increíbles acrobacias con fuego.

Se puede disfrutar de la música, de comida internacional o típica al ir descubriendo las maravillas que la gastronomía en El Sunzal, algunos de estos locales como cafeterías y pequeños comercios se sitúan frente al mar.

c. Fiestas

Después de los atardeceres, se puede aprovechar un rico cóctel a la luz de la luna, escuchando buena música, en algunos de los sitios nocturnos que se ubican en el lugar la música es en vivo.

d. Vida marina

Los deportes acuáticos ofrecen la oportunidad de aprovechar la vida marina al observar todo lo que ella ofrece, sin duda alguna, visitar El Sunzal es una de las mejores opciones que todo turista debe probar, aprovechando lo fantástico de este rinconcito del planeta. Hasta el momento no ha sido descubierto por muchos y lo mejor es que tú tienes la oportunidad de disfrutarlo.

3.7.2 Clima de la playa El Sunzal

El clima de la playa El Sunzal es realmente fantástico, quien desea viajar para practicar el surf deberá tomar en cuenta las temporadas altas el Sunzal y el clima que entre septiembre y comienzo de marzo hay pocas olas porque el clima es más cálido, por otro lado, entre abril y agosto comienza a refrescar, apareciendo las lluvias y grandes vientos. En estos períodos las olas pueden alcanzar hasta 6 metros de altura. Por lo tanto, esta temporada es perfecta para los aficionados al surf.

3.7.3 La gastronomía local

En la zona hay numerosos restaurantes emblemáticos que pueden visitarse para degustar su deliciosa gastronomía, sirven todo tipo de pescados, junto a las más preciosas vistas del océano. También, se ofrecen otro tipo de servicios de mariscos frescos y comida tradicional, como las pupusas. Estas son unas exquisitas tortas de maíz que se sirven en todos los restaurantes de la zona. Se puede rellenar con camarones, pollo, queso, piña, jalapeños, o puedes disfrutar de las populares revueltas de queso y chicharrón, entre otras, una delicia al paladar.

3.7.4 Épocas turísticas

El Sunzal tiene mucha afluencia durante todo el año, principalmente de amantes del Surf, pero como es de esperar tiene su época alta y baja. Sus temporadas pueden describirse así:

3.7.4.1 Época alta

Las temporadas altas en el Sunzal se ubican en los meses de noviembre a abril, durante este tiempo, las personas aprovechan sus cálidas playas para realizar deportes o pasear por la ciudad.

3.7.4.2 Época baja

La temporada de lluvia es considerada invierno y se ubica desde mayo a octubre, en esta época hay menos afluencia de personas. Por esta razón, los restaurantes, servicios de hotel y lugares de interés están bastante despejados, aunque es cierto que llueve por las noches, no hay ningún impedimento para realizar una ruta por toda la zona. Así, es mucho mejor para los que desean relajarse y evitar el bullicio constante.

Al hacer turismo en El Sunzal es preciso recordar que el clima es caluroso durante todo el año, no habrá que preocuparse por llevar abrigos o por las molestias a causa del frío.

3.7.5 Ubicación

Dependiendo del país de origen o la ciudad en la que se viva, es posible llegar a El Sunzal de diferentes maneras.

Desde la capital son 2 horas con 18 minutos de trayecto, es posible alquilar un automóvil para dirigirse a cualquier sitio turístico de interés, o solicitar los servicios de un taxi, aunque si se desea, se tiene la posibilidad de tomar un autobús en la terminal, que deja directamente en El Sunzal.

En caso de que se esté viajando desde España haciendo escala en Guatemala, hay una terminal, allí se puede tomar un vuelo de 40 minutos de duración que dirige hacia El Salvador, desde allí un taxi puede llevar hacia El Sunzal.

3.8 PLAYA RÍO GRANDE, LA BOCANA



Está ubicada antes de llegar a la Playa el Tunco, esta playa no está debidamente rotulada, pero se podrá ubicar por el principal atractivo y su promoción en la entrada de a la Plaza Sunset, y a la Cervecería Chapultepec. En caso le sea difícil dar con el lugar con el nombre de playa Río Grande, los pobladores la ubican fácilmente, hay negocios como venta de cocos a la entrada que dan referencia.

3.8.1 Turismo en la Playa

A unos metros al final del camino, ya está pavimentado dando entrada a la “Plaza Sunset” lo cual es la única atracción, y lo fuerte del lugar que como único destino como se puede notar desde el rótulo en la entrada en la calle principal, y la “C” en el rótulo de la plaza, refiriéndose a la “Cervecería Chapultepec”, que funciona normalmente como turismo nocturno.

3.9 PLAYA MAJAHUAL

Playa Majahual es ideal para unas vacaciones y relajarse después de pasar arduas horas de trabajo; para los amantes de las buenas olas, se recomienda las playas de El Salvador, estas cuentan con todo lo que necesitas. Esta playa es ideal para relajarse disfrutando de la naturaleza, un lugar indicado para hacer turismo en El Salvador.

3.9.1 Ubicación

El departamento de La Libertad; es un lugar completamente inundado de costas, es por eso que es considerado uno de los mejores destinos turísticos de El Salvador, además de ser muy cercana a la ciudad capital, sus encantos naturales te atraparan.

Esta playa se encuentra después de playa Conchalío, si se viaja en vehículo particular se debe tomar la Carretera del Litoral, justo al lado izquierdo de la calle está playa Majahual; no hay como perderse, de inmediato hay parqueo seguro con vigilancia garantizada; al llegar desde San Salvador solo tomará entre 30 y 40 minutos llegar.

Si el viaje es en autobús, se debe seguir otras instrucciones, abordando la ruta 102 o la 80 A-B, el cual recorre todas las costas de la ciudad del Puerto de La Libertad, solo se debe estar pendiente de las señalizaciones, y ahí se verá dónde queda la entrada, de forma que no se pierda tiempo en la visita a la playa el Majahual.

3.9.2 Características de Playa Majahual

La playa el Majahual es un pedacito de océano que vale la pena conocer, muchos de los turistas y lugareños la eligen por su oleaje ya que se caracteriza por ser gentil y suave, esto hace que sea apta para toda la familia, sus aguas suelen ser color turquesa, evocando a la calma y la relajación; lo que combina perfectamente con sus oscuras arenas, las cuales son muy suaves al tacto, y lo mejor de todo es que no posee muchas rocas, su color característico se lo debe al cinturón de volcanes que rodea a El Salvador; impresionantes formaciones a lo largo y ancho del territorio salvadoreño.

El lugar es totalmente seguro, ya que cuenta con su propio dispositivo de seguridad; además de un equipo de rescate en caso de incidentes, así que al visitarlo no hay nada que temer, y en cualquier caso serán bien atendidos, en los alrededores hay construcciones muy tradicionales, hechas de troncos y techos de ramadas de palma, diseñadas especialmente para disfrutar cualquier producto a las sombras de sus techos.

Su clima es cálido y el sol no se hace esperar, pero los vientos refrescan los espacios costeros, detalles que se acentúan en época veraniega, donde algunas veces el sol puede ser inclemente. Pero, no por eso se deja de disfrutar del ambiente, la vegetación y el rico paisaje salvadoreño.

3.9.3 El turismo en la Playa

La diversión no se hace esperar en El Majahual, hay espacios donde puedes realizar cualquier actividad. Sobre todo, para si eres amante de los deportes, entre ellos el fútbol y el voleibol; los que puedes implementar gracias a su explanada, solo se debe contar con lo necesario para jugar un partido con tus acompañantes. Te aguardan largas caminatas acompañado del sol, la brisa y gentiles gotas de agua que llegarán a tus pies.

Para los más sedentarios, podrán disfrutar de este paraíso simplemente a sus orillas; observando la magia que ha hecho la madre naturaleza, también puedes preguntar a los lugareños para acampar, actividad con la que viene una buena fogata a la luz de la luna, escuchando los sonidos de la fauna, una buena opción para entrar en contacto absoluto con el mar y la vegetación, experiencia inimaginable que incluso traerá recuerdos de esos días de infancia al jugar con las tersas arenas realizando cualquier construcción.

Si esto no parece ser suficiente, se puede incursionar en el surf, se encontrarán instructores especializados en el área y alquiler de tablas.

3.9.4 La gastronomía

Al ir a la playa, se acostumbra consumir muchos productos marinos, lo peculiar en El Salvador es que todos ellos son frescos, recién sacados del mar, nunca algo recalentado, todo lo que se consume es del día, sus platillos son variados, aunque los más famosos son cocteles y mariscos, los precios de estos productos se ajustan al bolsillo; se encuentran en el lugar varios comedores contruidos con madera y ramadas de palma.

También hay presencia de algunos vendedores ambulantes, quienes ofrecen variedad de productos, como minutas; preferidas por los visitantes para aplacar el calor. Su cercanía con la capital, permite tener acceso a otro tipo de alimentación; esto en caso que desees consumir algo más tradicional como: las pupusas que es el menú más recomendado.

3.9.5 Alojamiento

Siempre es bueno darse el placer de conocer playa Majahual por más de un día; si ese es el caso no será problema, sus espacios cuentan con pequeños hoteles que ofrecen este servicio; incluso prefieres pasar la noche en las ramadas, solo se debe hablar con los lugareños, puesto que son los dueños de estas construcciones; en este punto se debe llevar todo lo necesario para acampar en la zona, pues, el calor solo se expresa en el día, en horas nocturnas suele azotar un aire algo frío. Pero si mayor confort es lo que prefiere, siempre se puede acudir a los hostales, hoteles y resort que se encuentran en el Puerto de La Libertad. No estarás muy lejos, y después del descanso puedes despertar y retornar a la playa. Además de pasear por la ciudad y visitar locales como centros comerciales, cafeterías, entre otros, de manera que se podrá conocer sus hermosas playas y el espacio de la ciudad.

Al tomar la opción de acampar, se debe solicitar previamente el acompañamiento de POLITUR; ente encargado de la seguridad en las costas salvadoreñas, este procedimiento debe hacerse con una semana de antelación, siendo implementado gracias al Ministerio de Turismo de El Salvador. Puedes contactarlos para cualquier actividad, ya sea de montaña, playera o acampada, ellos poseen todos los equipos necesarios para servirle de manera segura; son expertos en su trabajo y muy responsables.

3.10 PLAYA SAN BLAS

Visitar la playa San Blas en El Salvador, es visitar uno de los mejores paisajes que hayas observado, El Salvador es considerado el más pequeño territorialmente en Centroamérica; pero es grande en cuanto a lo que a turismo se refiere.

3.10.1 Ubicación

La playa San Blas, es un pedacito de océano que forma parte del departamento La Libertad, específicamente en el Puerto La Libertad en el kilómetro 39 ½ de la Carreta del Litoral; estando a pocos minutos de la ciudad de San Salvador.

Tanto en La Libertad como en San Salvador encontrarás paisajes inolvidables. Por lo que se recomienda que antes de visitar la playa, eches un vistazo por ambos lugares; hermosos lugares, donde conocerás más de la cultura salvadoreña, cultura de un país no solo se centra en el turismo, sino también en la calidez de su gente, sus comidas y tradiciones.

Este es el dato más importante de todos, ya que sin directrices sabrá como llegar a playa San Blas; lo que no es para nada difícil, si se dirige a la zona en un vehículo particular, debe dirigirse hacia la carretera del Litoral; justo después de Conchalío encontrará este espectacular destino turístico. Ubicada en el kilómetro 39 ½ de esta misma carretera, si sigue las señalizaciones al manejar no tendrá ningún problema con perderse.

En el caso de viajar en bus, se debe tomar la ruta 80 A-B; la que hace un recorrido desde la Ciudad del Puerto de La Libertad pasando por todas las rutas costeras del lugar. Una de ellas es la playa San Blas, entre otras, que de seguro conocerá cuando esté de visita por allí. En cuanto al costo del pasaje, no es elevado, es accesible y cualquiera lo puede costear.

3.10.2 Características

Algo que caracteriza a playa San Blas es el tamaño de su territorio, el cual ronda un kilómetro de extensión. Además de gran oleaje, preferidas por muchos de los turistas amantes del surf; muy visitada por grupos familiares, muchos la prefieren por ser un lugar con altos estándares en lo que a privacidad se refiere; además de su limpieza y la seguridad que transmite.

Está rodeada por un complejo residencial privado y otra zona abierta a todo público, así que es de fácil acceso y a pesar que su clima es cálido las temperaturas no se notan; gracias a la brisa que refresca junto a las olas del mar, la arena es de color negra, y las rocas en ella son casi inexistentes, también, verás cómo ciertas especies hacen vida en su hábitat natural; resulta imperioso observar cantidad de aves haciendo nido en las palmeras, además de detallar el sobrevuelo de las gaviotas, como si jugaran con las olas, lo más espectacular de todo son las tortugas marinas, decenas de ellas, todas pequeñas; parecen estar recién salidas de su nido, hay hermosos caracoles que caminan a paso lento por las orillas de la playa; es algo mágico ver como convergen el hombre y la naturaleza en un mismo lugar.

El sector es bastante completo en su totalidad y podrás ver locales destinados al comercio prestando diferentes servicios, desde comida hasta alojamiento.

Si buscas una zona algo más privada, siempre se puede acudir al club residencial privado que se encuentra en los alrededores. El cual también da acceso a playa San Blas, allí disfrutará de baños en la piscina, también encontrarán en el lugar un hermoso restaurante que ofrece platos especializados a base de frescos mariscos, en las adyacencias de la

playa, te aguardan largas caminatas; todo mientras aprovechas el sol y obtienes un lindo bronceado, observar el atardecer, el cielo se enrojece mientras se esconde el sol; un paisaje para disfrutar, seguido a la espera de ver el amanecer, el cielo va rompiendo su oscuridad como un lienzo finamente decorado. El elemento básico en todo esto es el rico olor de mar y brisa, es magia en todo su esplendor.

3.10.3 La Gastronomía

La gastronomía salvadoreña no tiene nada que envidiar a otros países, la combinación de sabores la hace única e indescriptible. Cuando visitas las costas, por lo general, las preparaciones a base de mariscos están a la orden del día, son los preferidos por los visitantes, además de ser el alimento ideal que combina perfectamente con el ambiente natural; pulpo, camarones, calamares, y demás son algunas de las combinaciones salvadoreñas a la hora de comer, con ellos logran formar una especie de cóctel que fascina el paladar, muchos son los restaurantes que se encuentran apostados en el lugar, ofreciendo menús variados, por lo que tendrán mucho de donde escoger, no sólo en cuanto a alimentos sino también entre espacios.

Incluso, se puede preguntar por otros platos, le aseguro que estarán encantados en servirle, demostrando lo cálido del trato salvadoreño. Otra opción un poco menos convencional, es degustar las deliciosas minutas; las que podrás conseguir con los vendedores ambulantes ubicados en los alrededores de playa San Blas.

3.10.4 Alojamiento en playa San Blas


En la playa San Blas se encuentra una serie de hostales y hoteles, todos dispuestos para tu comodidad, muchos de ellos con restaurantes incluidos, pensando en las necesidades de los visitantes, al tomar alguna de estas opciones, debe saber que, si viaja con la familia, ellos no se aburrirán, puesto que dentro de sus instalaciones ofrecen área de juegos para niños, otros atractivos que poseen estos lugares son sus terrazas, las que permiten observar detalladamente las atracciones de San Salvador.

3.10.5 La seguridad

Siempre existen dudas, como ¿es seguro vacacionar aquí? Pues, la respuesta a esa misma y es que la seguridad de los visitantes es lo más importante para el Ministerio del Turismo Salvadoreño; por ello han implementado un servicio donde ponen a tu disposición a la Policía de Turismo.

Para garantizar una estadia confortable y segura, solo debe seguir algunos trámites con dicho ente; uno de ellos es solicitar el acompañamiento con una semana de antelación. No importa qué tipo de espacio desea visitar; los agentes de la Policía de Turismo tienen el equipo necesario para realizar cualquier visita. Es una de las razones por las cuales se puede contar con ellos.

3.11 PLAYA LA PAZ




La playa está debidamente rotulada, aunque se encuentra semi escondido por una valla publicitaria del surf City que es más grande, la población ayuda con las referencias necesarias para llegar fácilmente, está cerca del Malecón que es un lugar muy explotado turísticamente.

3.11.1 Los Negocios

Como bien se menciona anteriormente, la práctica de surf es lo que más se observa en el lugar y los pobladores han aprovechado para vender las tablas con diseños originales y personalizados, además se brinda servicio de reparación de las mismas, para mantenerse activos en el negocio. A la entrada se puede encontrar un Hotel modesto para llegar y pasarla bien en un ambiente familiar y agradable.

El nuevo Altamar, es el restaurante más reconocido del lugar y el más desarrollado, cuenta con un amplio parqueo y el negocio prácticamente cubre una gran extensión del terreno a la orilla de la playa La Paz.

3.12 PLAYA PUNTA ROCA



A un lado del negocio de “El nuevo Altamar” se encuentra un pequeño rótulo invitando al Restaurante “Punta Roca Olas” haciendo referencia que es el inicio de otra playa ya un poco más reconocida, la Playa Punta Roca. El restaurante es el inicio de los negocios, ya que esta playa cuenta con más negocios a comparación de la anterior.

3.12.1 Características

La Playa Punta Roca, caracterizada por las bellas olas que arriban a la orilla llena de rocas lisas fácil de adaptarse a la planta del pie, mismas olas que colindan con los múltiples negocios que ayudan a decidir sobre qué consumir en la visita a esta Playa.

Otros de los atractivos son los negocios denominados de “Don Lito”, contando con una posada muy amplia con piscinas, cabañas, árboles que dan sombra, su propio restaurante y su amplio parqueo. Se encuentra también el restaurante “El Delfín” con una bonita vista al mar, muy amplio para atender a un buen número de visitantes.

3.12.2 Turismo nocturno

En la playa Punta Roca, hay un atractivo muy especial, y esto ocurre por la noche, en la “Plaza Sol y Luna” haciendo alusión a los atractivos tanto de día y de noche, con comedores y bares que lucen accesibles para los visitantes que gustan de este tipo de atractivos, demostrando que hay cómo atender a todo tipo de personas con diferentes gustos.

El acceso a todos esos negocios está debidamente cuidado, la calle con adoquín especial decorativo, fácil transitar pensando en los surfistas y los que simplemente gustan de disfrutar de las playas para darse un baño y practicar surf.

3.13 PLAYA EL OBISPO



La ubicación de la playa El Obispo es justo en el departamento La Libertad, localizada estratégicamente en el Puerto de La Libertad, al este del casco urbano del departamento, formando parte de una de las playas de El Salvador de gran oleaje.

3.13.1 Características importantes

Todos los visitantes que llegan a playa El Obispo la admiran por sus grandes formaciones rocosas; además de ser una zona completa que ofrece todo tipo de servicios por lo que no hay mucho de qué preocuparse, las vistas son impresionantes, se puede observar como las olas chocan contra las imponentes rocas.

Pero si deciden recorrer sus alrededores, disfrutarán kilómetros de arena de color negro, una característica bastante peculiar, ya que es la única playa que cuenta con ese detalle a nivel centroamericano. Un dato relevante es su oleaje, el que suele ser gentil y a la vez potente; bailando al ritmo del viento, ideal para relajarse y olvidarse del estrés de la ciudad, puesto que está colmada de privacidad; a pesar que puede llegar a ser muy concurrida.

En el sector se podrá observar lugareños practicando diferentes actividades, encontrarán algunos miradores, esto para que se pueda apreciar el paisaje desde diferentes ángulos, los mismos son adornados con diferentes faros; los cuales brindan iluminación total al espacio, de igual forma está rodeada de palmeras y variada vegetación, para completar un cuadro natural completamente espectacular.

3.13.2 Turismo en la playa El Obispo

Lo que está asegurado al visitar tierras salvadoreñas, sobre todo si acudimos a playa El Obispo es el tiempo de relajación y tranquilidad del lugar, donde puedes bañarte a sus anchas, tumbarte en la arena a recibir un buen bronceado; además de escuchar el sonido del mar mientras juega con el viento.

Observar la vegetación de los alrededores que es mucha, sin contar el sonido de las aves que se apostan en las palmeras. También es ideal para iniciarse en la práctica de surf, además de un buen paseo en lancha, máquinas potentes que se podrán ver colocadas en los aparcaderos, pero si no es suficiente aún; pueden solicitar participar en una faena pesquera, actividad que es algo recurrente entre los lugareños, ya que de allí provienen muchos de los productos consumidos en la playa.

Si eres amante de la naturaleza, este lugar es perfecto, hallarás muchas rocas en los alrededores, agrupadas de manera interesante sobre el mar, la magia sucede, cuando ves salir de una de ellas un chorro potente de agua salada, cual, si fuese un volcán, esta es una de las cosas que disfrutarás solo en playa El Obispo, otra de las bellezas que podrán disfrutar en ella es de una piscina de agua salada.

3.13.3 La Gastronomía

Al visitar playa El Obispo, debe recordar pasar por sus fabulosos restaurantes; los cuales son muchos, existen alrededor de unos 15 locales en la zona, donde degustará los sabores marinos salvadoreños: excelentes cocteles de mariscos frescos, cremas mariscadas, lomo con camarones; son solo algunas de las especialidades, luego están las exquisitas bebidas que ofrecen sus restaurantes, si pide un último aperitivo, podrá incluir en el menú un postrecito.

Por lo general, la comida que más hace juego al ir a la playa son los pulpos, mariscos, camarones, ostras, cangrejos y langostas. Muchos de sus platos son elaborados de forma casera y tradicional; es por ello que siempre se puede cambiar por otro tipo de alimentos. Si prefieres degustar platillos típicos que son platos colmados de sabor y color, además de ser incomparables; pues cada país es único en cuanto a gastronomía.

3.13.4 Alojamiento

Visitar playa El Obispo implica pasar varios días, ya que, al estar en contacto con sus espacios, no querrás marcharte, por lo que se necesitará dónde dormir y descansar después de un arduo día de playa y para ello, tienes variedad de opciones, pues su ubicación estratégica te permite tener acceso a diferentes hostales, resorts y hoteles, algunos de ellos cuentan con piscina al aire libre, jardines y bar, con cómodas habitaciones, ideadas para su confort; donde puedes incluir perfectamente a toda la familia.

3.13.5 La seguridad

La estadía en La Libertad comienza en playa El Obispo, pero le aseguro que querrá recorrer otros rincones del país centroamericano. Si incluye esta opción en sus planes, y desea hacer alguna excursión a los volcanes de El Salvador; debe solicitar el servicio que presta POLITUR. El cual debe pedir con una semana de antelación, para garantizar la visita y hacerle sentir seguro. Ellos tienen conocimiento en todo tipo de actividades, es por eso que cuentan con variedad de equipos.

3.13.6 Cómo llegar a la playa

Para llegar a playa El Obispo es muy sencillo, en caso que acuda al lugar en automóvil, debe tomar la calle El Obispo; esta inicia en la entrada principal del Puerto de La Libertad. Se deben leer los letreros ya que indicarán la entrada a la playa. Por otro lado, si viaja en colectivo, debe tomar la ruta 80 A-B, la misma recorre la ciudad del Puerto de La Libertad.

3.14 PLAYA LAS FLORES

Playa las flores, ubicada en el departamento de La Libertad, alejada del casco urbano de la ciudad. Es un destino turístico del que sin duda las familias desean disfrutar, las maravillosas vistas, un buen oleaje y tranquilidad, todo lo que se puede esperar para una escapada de fin de semana.

3.14.1 Las características

La Playa Las Flores se caracteriza por ser un espacio recreativo amplio, con un clima cálido tropical. Su extensión es ideal para acampar y reunirse con la familia frente a las aguas del mar, sus atractivos son impresionantes. Además, este amplio paraíso

también es seguro, por lo que los usuarios pueden estar tranquilos ya que cuenta con los servicios de protección a cargo de la Policía Nacional de Turismo (POLITUR).

Este hermoso atractivo salvadoreño se encuentra a pocos kilómetros del mundialmente conocido Puerto de la Libertad. No se debe confundir este destino con la playa Las Flores ubicada en el departamento de San Miguel.

3.14.2 Turismo en playa Las Flores El Salvador

Hacer turismo en playa Las Flores es una experiencia diferente donde se puede realizar una gran cantidad de actividades recreativas. Al tratarse de un área plana, las posibilidades de diversión son muy numerosas. Será posible practicar fútbol, voleibol y pasear en caballo, paseo en lancha, o simplemente disfrutar del sol, en las cercanías a la playa también se puede disfrutar de las compras de curiosas artesanías hechas con conchas de caracol y materiales naturales.

3.14.3 Clima de la playa Las Flores

El clima en la zona comprende desde 22° a 37° grados con una humedad de 34% y vientos de hasta 3 km/h. Es un clima cálido tropical, típico de las zonas cercanas al mar o del trópico. El calor no priva de realizar actividades al aire libre puesto que las ráfagas de viento son bastantes refrescantes y compensan la fuerte humedad.

Gracias a la ubicación de la Playa las Flores la temperatura que cae en las noches, crea un ambiente apropiado para seguir disfrutando del turismo y las fiestas por la zona.

3.14.4 La gastronomía

La gastronomía comprende una amplia variedad de platillos de mariscos en todos sus tipos, también, se pueden encontrar a la venta lonjas de mantarrayas que suelen conseguirse en ceviche o empanizadas listas para el fuego, en estas playas se encuentran mariscos de todo tamaño y se ajustan a cualquier presupuesto.

En el puerto artesano se pueden encontrar estupendos banquetes de ostras y conchas del mar, en los lugares de comida se combinan estos frutos del mar con otros ingredientes, para formar los platos exquisitos que deleitan a los paladares más exigentes.

3.14.5 Ubicación

Hay muchas formas de llegar al destino, sea que sea desde el extranjero o desde el propio país, la dirección es sencilla, y se cuenta con infinidad de transportes para realizar el viaje.

Si piensa viajar en transporte colectivo desde San Salvador debe abordar la Ruta de buses 102 que lo lleva hasta el puerto de la libertad (En el departamento de la Libertad). Posteriormente tiene dos opciones, en bus, abordar la ruta 80 y en microbús, la 11LL, estas lo conducirán a la entrada de la playa.

3.15 PLAYA SAN DIEGO

Todos los departamentos de El Salvador tienen lugares turísticos que vale la pena conocer, sin embargo, cuando mencionamos playa San Diego, esta se ubica en el departamento La Libertad; justo en El Puerto de La Libertad, la cual forma parte de las playas más visitadas por los turistas, cuyas características hacen de ella un lugar inmejorable. Allí encontrará toda clase de entretenimiento, además de locales que satisfacen las necesidades de cada persona.

3.15.1 Turismo en San Diego

Playa San Diego cuenta con más de 7 kilómetros de extensión listos para ser recorridos, incluso, se presta para la acampada, claro si esa es su intención; pero, si no le gusta dormir al aire libre presenta otras opciones apegadas a tu preferencia, a pesar que está rodeada de muchos ranchos privados, el acceso al público está permitido.

Es una zona bastante concurrida, pero esto no representa inconveniente a la hora de la visita; ya que los lugareños sabrán darle el calor humano que necesita, sus finas arenas permiten la práctica de cualquier deporte playero, la elección del mismo queda a tu preferencia, en sus adyacencias se encuentran otros paisajes paradisíacos, que están a tan solo 5 minutos de distancia; eso sí viajas en automóvil, además, encontrarás muchos locales que ofrecen diferentes servicios, entre ellos, el más importante, la alimentación.

En playa San Diego, podrás practicar deportes como voleibol, jogging y fútbol; así como también puedes implementar un campamento a orillas de la playa para disfrutar de atardeceres y amaneceres sin iguales, para ello, solo debe contactar a las autoridades y por supuesto poseer el equipo de camping adecuado, no solo podrás acampar, sino

también encender una fogata, al mismo tiempo que disfrutas del océano, en la comodidad del lugar contará el apoyo de la Policía de Turismo, para agregar confianza y seguridad.

Puede caminar y disfrutar del suave oleaje que posee, por lo que bañarse en sus aguas no será ningún problema, si no desea caminar, solo instálate en sus orillas, y observa el paisaje, esto mientras la brisa marina rosa tu cara, después de un rato, puede llegar hasta la bocana de San Diego, una vista totalmente paradisíaca, también verá a los lugareños realizar su faena pesquera.

Una de las mejores vistas la puede encontrar en este lugar, son las montañas que rodean al departamento de La Libertad, también verá aparecer en el paisaje el volcán de San Vicente; imponente estructura natural que debe conocer en algún momento.

3.15.2 La gastronomía

Son muchos los negocios que se dedican a ofrecer ricos productos del mar, siendo el más promocionado por los lugareños el cóctel de mariscos, si los cocteles no son de su gusto, también existen otros tipos de platillos, algunos siempre con productos del mar, comida típica del país, el precio es bastante accesibles y no dañan para nada su presupuesto.

3.15.3 Alojamiento

Cuando la intención es disfrutar con toda la extensión de la palabra, un solo día no es suficiente para visitar la playa San Diego. Sí deseas pernoctar en las adyacencias del lugar, puedes acampar sobre todo si eligen para ello el área de la Bocana, zona ideal para realizar esta actividad, donde podrán ver de cerca el atardecer, como el cielo va cambiando de color, mientras el sol se oculta.

Al mismo tiempo, el olor de la brisa marina y el sonido que producen sus olas. Pero ahí no acaba la experiencia, pues todavía queda el amanecer, el brillo del sol cuando sale al horizonte. Además, incluya en su equipaje todo lo necesario para ir de camping, con esto ya está preparado para permanecer en la zona costera. Sin embargo, todo es cuestión de gustos; si esta actividad es demasiado temeraria, tiene la opción de solicitar el servicio de alquiler a los ranchos privados. Siendo esta una manera más cómoda de permanecer en los alrededores de playa San Diego, estos ofrecen habitaciones con baños, algunas con terrazas para observar desde tu ventana el paisaje natural. Podrás tomar una ducha después de haber pasado mucho tiempo en el agua salada.

3.15.4 Servicio de seguridad

Un punto fundamental al momento de garantizar su seguridad, es solicitar el servicio de seguridad a la Policía de Turismo (POLITUR). El mismo debe realizarse con una semana de antelación; los procedimientos a seguir deben ser consultados anticipadamente, punto que debe tener en mente, para evitar cualquier tipo de imprevistos, siempre tenga en mente que todo es para garantizar la tranquilidad durante la estadía.

3.15.5 Ubicación

Llegar a playa San Diego es fácil si te encuentras en San Salvador y viajas en tu vehículo particular; desde allí partirán hasta el Centro Comercial El Faro, una vez en el lugar, debes cruzar a la izquierda, dirigiéndose hacia la Carretera del Litoral; con destino a la lotificación playa San Diego, con esto no hay como perderse, si sigue las instrucciones al pie de la letra llegará a su destino, también puede llegar al sitio en bus, tomando este transporte en el Puerto de La Libertad, el cual le llevará hasta playa San Diego; solo aborde las rutas 102-B y 102 y comienza el recorrido por esta zona costera.

3.16 PLAYA TOLUCA

Si hay algo que posee El Salvador, son destinos naturales apreciados por su extraordinaria belleza; ubicando a playa Toluca como uno de ellos, estando localizada en el centro del país, exactamente en el departamento de La Libertad, zona en la que encontrará mucho mar en sus alrededores, pero no solo eso; también verá cantidad de comercios por doquier.

3.16.1 Características de la playa

La Playa Toluca, tiene un paisaje encantador a la vista que puede atraparle en segundos; sus aguas son algo volubles, dejando ver por minutos un océano suave y gentil. Mientras que en otras ocasiones se hace notar con un gran oleaje, que se acentúa gracias a las oleadas de viento. Aire fresco colmado de aroma marino, y rodeado de aves que aterrizan en el lugar.

Por otro lado, presenta una arena oscura, generada por la gran cantidad de volcanes que posee El Salvador. Así que muchas de sus costas poseen este tipo de arena, haciéndolas únicas, sin embargo, es solo un color característico. Si lo que busca es observar la naturaleza en todo su esplendor, la playa Toluca es ideal para hacerlo. Podrá ver grandes

cantidades de desove de tortugas marinas; además de encontrar casi 100 especies diferentes de aves.

Otro aspecto que hace resaltar la estructura de esta playa es su estero, formación que tiene su nacimiento gracias al río Huiza, la mejor parte de convivir en el estero Toluca es su hábitat, el cual es de varios tipos; encontrarás manglares, ríos, la bocana, arena y playones de lodo, todo en un solo lugar. Para este tiempo el tamaño del estero ha cambiado un poco, se ha hecho más ancho; y su magia inicia al encontrar un espacio de agua dulce en él.

3.16.2 Turismo en Playa Toluca

Si para este tiempo, se encuentran organizando sus próximas vacaciones, y se preguntan ¿Cómo lo haré? Sencilla pregunta, que hoy encontrarán una respuesta visitando Playa Toluca en El Salvador.

Allí encontrará mucho que hacer y conocer, aunque el día puede iniciar como cualquier otro día de playa, dándose un buen chapuzón en esa fresca agua salada, lo mejor de todo el extraordinario clima salvadoreño que nos acompaña. Después de esto, puede solo acostarse a la orilla del océano para sentir la brisa que agita su cabello; mientras que caen algunas gotas de agua en su rostro, acto seguido, podrás caminar por las suaves arenas de la playa Toluca.

En este recorrido puede llegar hasta el estero Toluca, encontrándote inesperadamente con la bocana; quien tiene como vecina a una pequeña vertiente de agua dulce. Ámbitos diferentes unidos con un solo fin, ser descubiertos y disfrutados por el hombre, en los alrededores, sus espléndidos manglares, zonas que despertarán aún más el amor por la naturaleza.

Para los que aman estar en constante actividad, están los deportes; pudiendo elegir entre voleibol, fútbol y jogging. Solo necesita llevar un balón y el resto de los implementos necesarios; al finalizar el día querrá permanecer otro rato en el lugar. Si es así, puede optar por acampar a las orillas del océano; lo que hará más especial el momento es una fogata, la cual puedes compartir con tus acompañantes.

3.16.3 La gastronomía

En la playa Toluca, encontrará varios locales que ofrecen un rico menú. Entre los cuales encontrarán variedad de platillos a base de mariscos; pero si este no es tu favorito, tienes otras opciones, pues, en esos mismos espacios pueden solicitar alguna comida tradicional de la zona; sabores que diferencian a El Salvador de otros países americanos. El costo es bastante accesible.

3.16.4 Alojamiento

Puede ser que la playa Toluca se encuentre en un lugar algo alejado, pero eso no significa que minimiza opciones. Puesto que siempre puedes alojarte en muchos de los hoteles, clubes, hostales, villa y resorts que se encuentran en el municipio de La Libertad.

La Libertad es uno de los departamentos más completos de El Salvador. Sobre todo, si visitas la ciudad del Puerto de La Libertad; donde hallarás infinidad de establecimientos, no solo destinados al alojamiento, sino también de otro tipo de servicios, como lo son restaurantes, cafeterías, bancos, centros comerciales, entre otros. Tienen muchas opciones, solo deben decidir por la que más cubra sus necesidades.

3.16.5 La Seguridad



A la hora de realizar cualquier tipo de actividad turística, ya sea al visitar las montañas o una actividad de acampado; tienes a tu disposición el servicio de POLITUR. Agentes que se centran en la seguridad de los visitantes; si deseas realizar la solicitud, debes hacerlo con una semana de antelación. Eso sí, siguiendo los lineamientos que presenta dicho ente, después de esto, los mismos estarán a su entera disposición.

3.16.6 Ubicación

Si el viaje es en automóvil y te acercas desde la calle San Salvador, deberá ubicar el Centro Comercial El Faro, el cual será su punto de referencia, una vez allí, tendrá que cruzar a la izquierda; tomando la Carretera del Litoral. Irás en sentido a la lotificación playa San Diego o hacia el Aeropuerto Internacional; lo que significa lo mismo. Las señalizaciones te ayudarán, así que procura estar pendiente de ellas.



CAPÍTULO IV: METODOLOGÍA DE ESTUDIO



4.1 TIPO DE ESTUDIO

La investigación es de tipo descriptiva, Sampieri, (2014) menciona que los estudios descriptivos buscan especificar propiedades y características importantes de cualquier fenómeno que se analice. Describe tendencias de un grupo o población.

La investigación permitirá familiarizarse con el sistema de desempeño de talento humano en función del emprendimiento en las playas del departamento de La Libertad y obtener información de la propia realidad dónde suceden los fenómenos estudiados, donde se determinará los desafíos turísticos que afrontan las playas con menor afluencia de turistas en el litoral del pacífico de la Libertad.

Enfoque de Investigación

El presente trabajo de investigación se encuentra en el enfoque cuantitativo Según Sampieri (2014), una investigación bajo este enfoque, busca describir, explicar, comprobar y predecir los fenómenos (causalidad), generar y probar teorías.

También tiene características de investigación de tipo propositiva por cuanto se fundamenta en una necesidad según Calle (2012), una vez que se tome la información descrita, se realizará una propuesta para superar la problemática actual y las deficiencias encontradas. Al identificar los problemas, investigarlos, profundizarlos y dar una solución dentro de un contexto específico.

4.2 POBLACIÓN Y MUESTRA

4.2.1 Población

La investigación se realizará con turistas, pobladores y empresarios de hoteles, restaurantes, hostales de las 16 diferentes playas del departamento de la Libertad.

4.2.2 Muestra

El muestreo seleccionado para la investigación fue la de muestras no probabilísticas por conveniencia, que después del recorrido por las 16 playas del litoral del departamento de La Libertad, se seleccionaron 3 playas con potencial que no está siendo explotado como lo son: Playa El Obispo (a 34 km de San Salvador en el Barrio la Cruz, Casco

Urbano municipio de La Libertad), Playa el Palmarcito (a 36.1 km de San Salvador, ubicada en el km 50 de la carretera Litoral en el Cantón El Palmar) y Playa la Perla (a tan solo 40 kilómetros de San Salvador en el municipio de Jicalapa), encuestando a 50 turistas y 40 propietarios de los negocios, que se convirtieron en la muestra de este estudio.

4.3 TÉCNICAS E INSTRUMENTOS PARA LA RECOLECCIÓN DE LA INFORMACIÓN

4.3.1 Técnicas

Para conocimiento general las técnicas son un conjunto de reglas y procedimientos que permiten al investigador establecer la relación con el objeto o sujeto de la investigación. para el cual en este estudio se utilizaron como fuentes primarias: la entrevista, encuestas y observación directa.

Las técnicas que se utilizaron en el estudio fueron las siguientes:

a) Observación Directa

El estudio se ha centrado en los siguientes aspectos específicos: la visita de las playas del litoral del pacifico en el departamento de La Libertad, centrandó la visita en las playas con menos afluencia de turistas tomando en cuenta las playas como El Obispo, La paz, Punta Roca, Río Grande, El Palmarcito, Kilómetro 59, La Perla y Mizata. Playas que por medio de la observación brindó información importante para el desenlace de la investigación “Desafíos turísticos de las diferentes playas del litoral del pacifico de La Libertad”

b) Encuesta

Se visitó en específico una muestra de 3 playas: El Obispo, El Palmarcito y La Perla, con las características definidas y parecidas que marca la investigación y se administró una encuesta para los turistas que visitan el lugar, extranjeros y salvadoreños, una encuesta dirigida a propietarios de los negocios alojados en las playas ya antes mencionadas.

4.3.2 Instrumentos

Para conocimiento general las herramientas en investigación son mecanismo que usa el investigador para recolectar y registrar la información, dentro de las cuales se utilizarán: el cuestionario y lista de cotejo.

a) Lista de cotejo.

De acuerdo con Díaz-Barriga y Hernández (2002) las listas de cotejo son instrumentos de medición que permiten “(...) estimar la presencia o ausencia de una serie de características o atributos relevantes en la ejecución y/o en el producto”.

b) Cuestionario:

El autor Tamayo y Tamayo (2008), señala que “el cuestionario contiene los aspectos del fenómeno que se consideran esenciales; permite, además, aislar ciertos problemas que nos interesan principalmente; reduce la realidad a cierto número de datos esenciales y precisa el objeto de estudio”.

5.4 TRATAMIENTO DE DATOS

La recolección de datos se realizó de manera personal, visitando las playas y abordando a los turistas que se encontraban en el lugar de estudio, de igual forma con los propietarios que se visitaron los establecimientos para hacerle las preguntas pertinentes al estudio.

CAPÍTULO V:

ANÁLISIS E INTERPRETACIÓN DE DATOS



5.1 ANÁLISIS E INTERPRETACIÓN DE ENCUESTAS A TURISTAS EN LAS DIFERENTES PLAYAS DEL LITORAL DEL PACIFICO DE LA LIBERTAD.

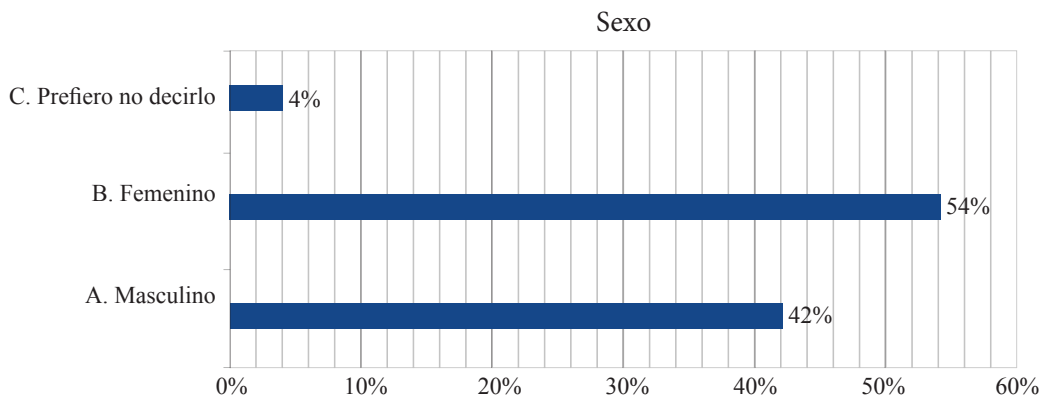
Tabla 1.

Datos según sexo

<i>Sexo</i>	<i>Frecuencia</i>	<i>Porcentaje</i>	<i>Porcentaje Validado</i>	<i>Porcentaje Acumulado</i>
A. Masculino	21	42%	42%	42%
B. Femenino	27	54%	54%	96%
C. Prefiero no decirlo	2	4%	4%	100%
Total	50	100%	100%	

Figura 1.

Porcentajes para datos según sexo



Del total de turistas en estudio en las diferentes playas del litoral del pacifico el 54% corresponden al sexo femenino, un 42% al sexo masculino, además un 4% prefirió no decirlo.

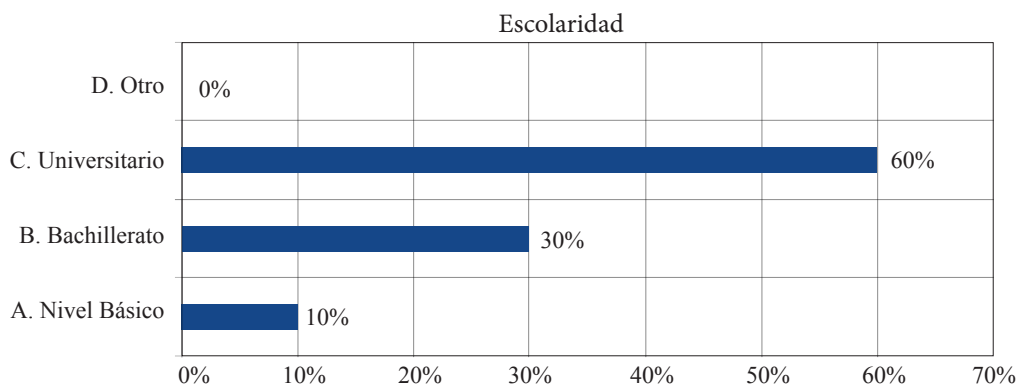
Tabla 2.

Datos según escolaridad de los turistas.

<i>Escolaridad</i>	<i>Frecuencia</i>	<i>Porcentaje</i>	<i>Porcentaje Validado</i>	<i>Porcentaje Acumulado</i>
A. Nivel Básico	5	10%	10%	10%
B. Bachillerato	15	30%	30%	40%
C. Universitario	30	60%	60%	100%
D. Otro	0	0%	0%	100%
Total	50	100%	100%	

Figura 2.

Porcentajes para escolaridad de los turistas



Del total de las turistas encuestadas el 60%, posee un nivel de escolaridad de educación universitaria, un 30% cuenta con estudios a nivel de bachillerato, y tan solo el 10% de la población encuestada cuenta con un nivel de escolaridad a nivel Básico.

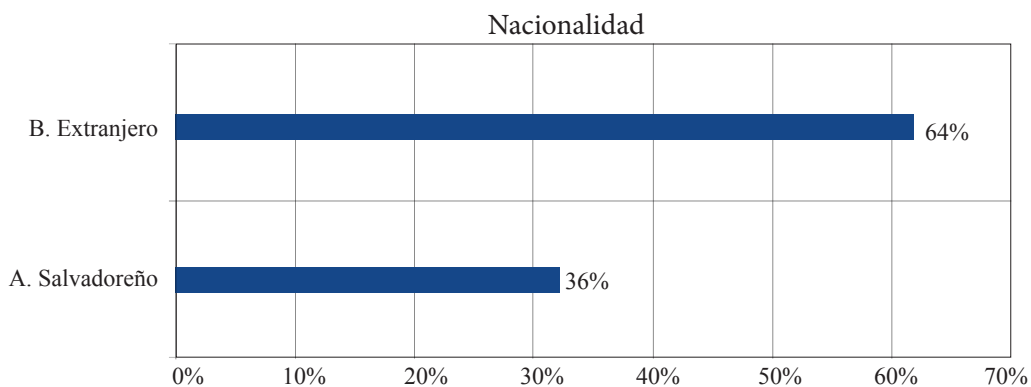
Tabla 3.

Datos según nacionalidad de turistas

<i>Nacionalidad</i>	<i>Frecuencia</i>	<i>Porcentaje</i>	<i>Porcentaje Validado</i>	<i>Porcentaje Acumulado</i>
A. Salvadoreño	18	36%	36%	36%
B. Extranjero	32	64%	64%	100%
Total	50	100%	100%	

Figura 3.

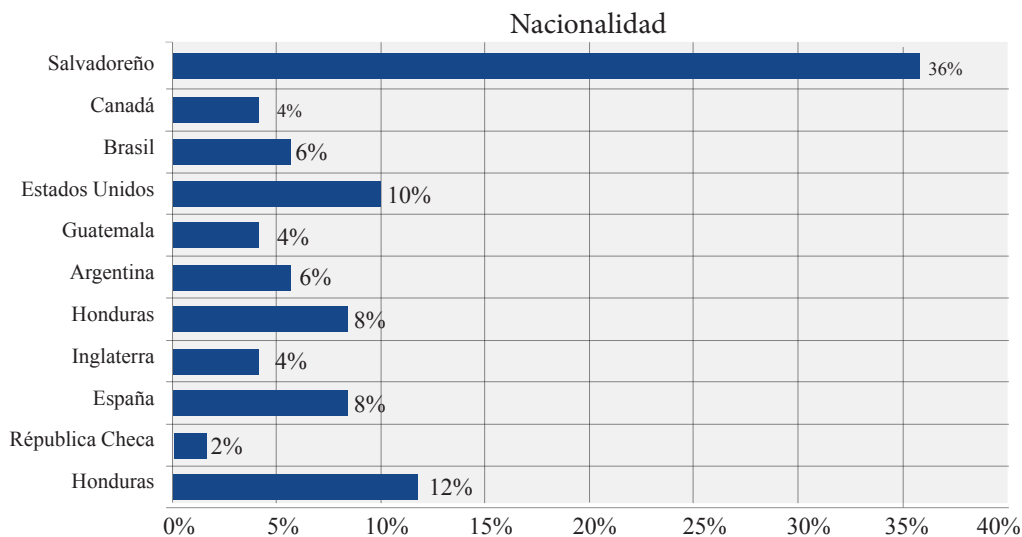
Porcentajes para nacionalidad de los turistas



Al consultarles sobre la nacionalidad a los diferentes turistas que visitan las playas del Litoral del Pacífico de La Libertad un 36% de los turistas son nacionales “Ciudadanos Salvadoreños” y el 64% corresponde a turistas extranjeros de diferentes nacionalidades.

Figura 4.

Porcentaje de turistas según país de origen



Al abordar y analizar la representación de los turistas extranjeros que visitan las playas del litoral del pacífico de la Libertad, se identifica que un 12% de los turistas son de Honduras, en un segundo lugar corresponde a turistas de nacionalidad de Estados Unidos, por otro lado un 8% de turistas corresponden a con nacionalidad española, que manifestaron que su visita la realizaban por tema de seguridad, y por curiosidad de todo lo que se dice del presidente Bukele en España, además es importante mencionar a participación de turistas con origen sur americano, un 06% de turista son origen de Brasil, como otro grupo de turistas con un 06% corresponde al país de argentina, otro 4% de turistas corresponden a un país hermano de Guatemala, y con el mismo porcentaje turistas de Canadá. Es importante mencionar que a la hora de realizar la investigación de campo se identificaron turistas de nacionalidad de Inglaterra con un 4% y un 2% de turistas con origen de Republica Checa.

I. PREGUNTAS DE INVESTIGACIÓN A TURISTAS

Pregunta 1. ¿Cómo se enteró del lugar?

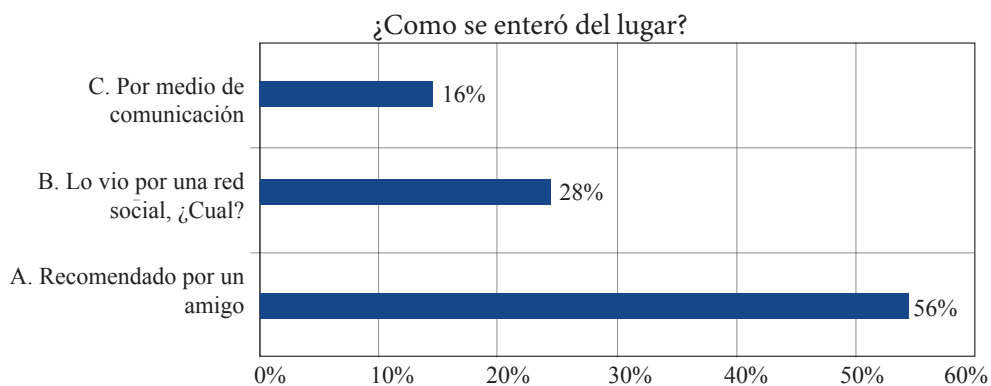
Tabla 4.

Medio por el que se enteró de la playa que visito

<i>¿Cómo se enteró del lugar?</i>	<i>Frecuencia</i>	<i>Porcentaje</i>	<i>Porcentaje Validado</i>	<i>Porcentaje Acumulado</i>
A. Recomendado por un amigo	28	56%	56%	56%
B. Lo vio por una red social, ¿Cuál?	14	28%	28%	84%
C. Por un medio de comunicación	8	16%	16%	100%
Total	50	100%	100%	

Figura 5.

Porcentajes para medio por el que se enteró de la playa que visito

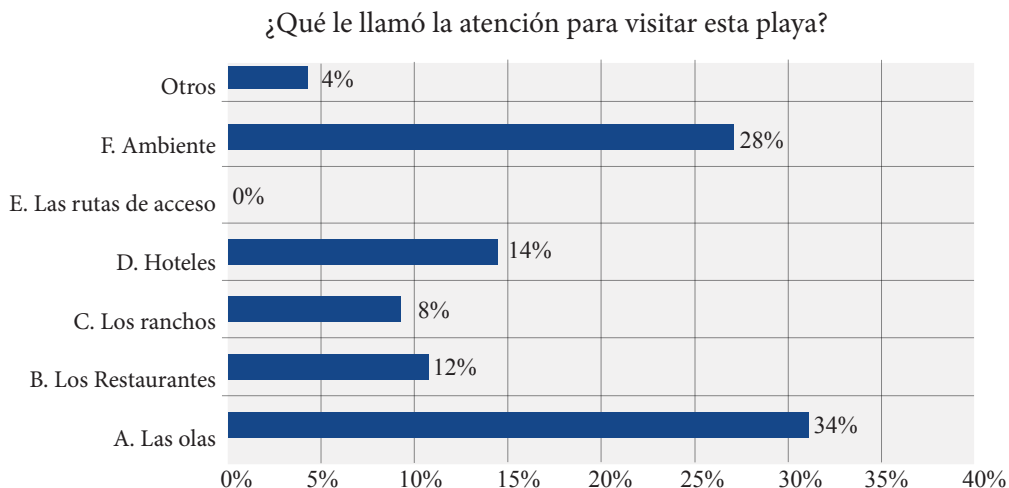


Al abordar a los turistas nacionales e internacionales y consultarles sobre el cómo se enteró del lugar, un 56% manifestó que se dio cuenta de los diferentes atractivos turísticos que ofrecen las playas del litoral del pacifico de la Libertad por la recomendación de un amigo, en segundo lugar, se encuentran las redes sociales, ya que se enteró de los lugares turísticos, por estas al ir más allá de la pregunta e indagar cuál es la red social por la que se dio cuenta manifestaron en primer lugar Facebook, segundo lugar Instagram y en un tercer lugar, Tick Tock, como además los turistas manifestaron en un 16% que se enteraron de los lugares turísticos por algún medio de comunicación, específicamente por un spot publicitario.

Pregunta 2. ¿Qué le llamó la atención para visitar esta playa?

Figura 6.

Porcentajes que llamo la atención del turista.



Los turistas manifestaron que existen diferentes factores que los motivaron y que captó el interés por visitar las diferentes playas del litoral del pacífico de la Libertad, destacando en primer lugar con un 34% las olas, es un punto a destacar y mencionar ya que las olas de las playas de la libertad, han albergado diferentes competencias mundiales de SURF “Mencionar las competencias” en segundo lugar con un 28% los turistas manifestaron que los que le llamo la atención, es el ambiente bohemio que se vive en las diferentes playas como además del trato de las personas salvadoreñas hacia el turista, en tercer lugar se encuentra la oferta hotelera que ofrecen las playas de la Libertad, además con un 12% se encuentra la diversidad de restaurantes que ofrecen una variedad de oferta culinaria, para turistas nacionales e internacionales, con un 8% se encuentran la oferta de ranchos de playa que se encuentran disponibles para poder alquilar de manera directa o por medio de la plataforma ARB&B en el cual ofrecen un lugar para compartir con amigos y familia, poder disfrutar de la playas, como de poner amanecer con vistas hermosas en las diferentes playas; y en un último lugar con un 4% de opinión se encuentran otros.

Pregunta 3. Al llegar a la playa, ¿Le explicaron los atractivos que podía encontrar?

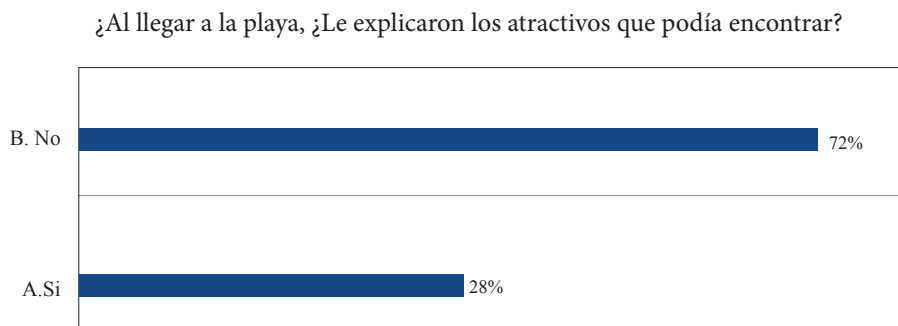
Tabla 5.

Datos para conocer si orientan a los turistas en las playas

<i>Al llegar a la playa, ¿Le explicaron los atractivos que podía encontrar?</i>	<i>Frecuencia</i>	<i>Porcentaje</i>	<i>Porcentaje Validado</i>	<i>Porcentaje Acumulado</i>
A. Si	14	28%	28%	28%
B. No	36	72%	72%	100%
Total	50	100%	100%	

Figura 7.

Porcentajes para conocer si explican a los turistas sobre los atractivos



El 72% de los turistas nacionales e internacionales manifestaron que ninguna persona, o entidad del gobierno, ADESCO, u otra institución les proporcionó orientación sobre los diferentes atractivos turísticos o actividades a desarrollar en las diferentes playas de la libertad, y tan solo el 28% manifestó que si recibió orientación sobre los atractivos que ofrecen las playas del litoral del pacifico, al indagar sobre qué entidad les proporcionó la información manifestaron que la información fue brindada en los hoteles donde se encontraban hospedados.

Pregunta 4. ¿Qué tan satisfecho se encuentra con el aspecto de la infraestructura de los negocios de la playa?

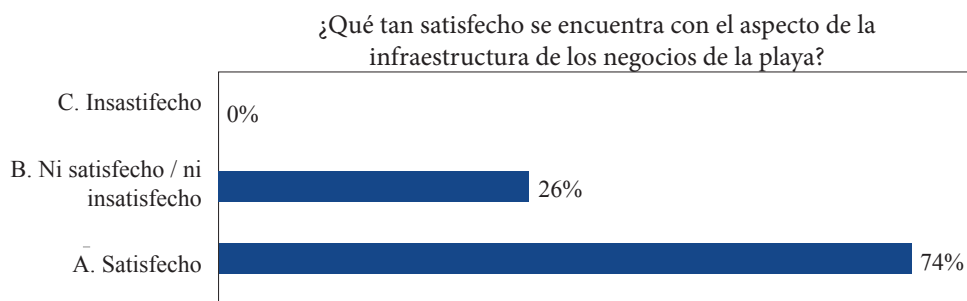
Tabla 6.

Datos para satisfacción sobre infraestructura

<i>¿Qué tan satisfecho se encuentra con el aspecto de la infraestructura de los negocios de la playa?</i>	<i>Frecuencia</i>	<i>Porcentaje</i>	<i>Porcentaje Validado</i>	<i>Porcentaje Acumulado</i>
A. Satisfecho	37	74%	74%	74%
B. Ni satisfecho / ni insatisfecho	13	26%	26%	100%
C. Insatisfecho	0	0%	0%	100%
Total	50	100%	100%	

Figura 8.

Porcentajes de satisfacción sobre infraestructura



Los turistas manifestaron en un 74% que se encuentran satisfecho con respecto al aspecto de la infraestructura de los diferentes negocios de la playa, (Hoteles, restaurantes, bares, boutiques, kioscos, mercado Sunset Park entre otros) y tan solo el 26% manifestó no estar ni satisfecho, ni insatisfecho, aunque es un menor porcentaje es representativo para repensar y elaborar planes de desarrollo turístico atractivos con el fin de posicionar la imagen de los diferentes lugares turísticos alrededor de las playa del litoral del pacifico de la Libertad. Es importante mencionar que las ADESCO deben de jugar un rol más activo y dinámico en la imagen e infraestructuras de los lugares turísticos como por ejemplo canaletas de desechos sólidos no pueden estar destapadas generando mal olor frente a los restaurantes de los turistas nacionales e internacionales.

Pregunta 5. ¿Qué tan satisfecho se encuentra con el precio de los productos ofrecidos en los negocios de la playa?

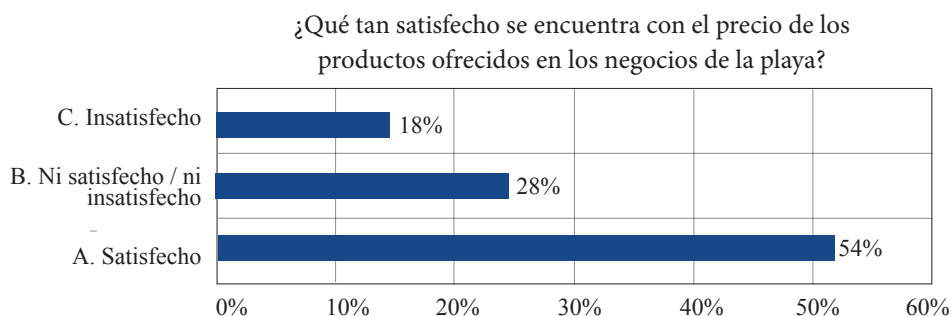
Tabla 7.

Datos para satisfacción sobre precios de productos

<i>¿Qué tan satisfecho se encuentra con el precio de los productos ofrecidos en los negocios de la playa?</i>	<i>Frecuencia</i>	<i>Porcentaje</i>	<i>Porcentaje Validado</i>	<i>Porcentaje Acumulado</i>
A. Satisfecho	27	54%	54%	54%
B. Ni satisfecho / ni insatisfecho	14	28%	28%	82%
C. Insatisfecho	9	18%	18%	100%
Total	50	100%	100%	

Figura 9.

Porcentajes sobre satisfacción de precios de productos



Al abordar sobre el nivel de satisfacción que tienen los turistas con respecto a los precios de los diferentes productos que ofrecen las empresas, emprendedores, artesanos, restaurantes, y hoteles los turistas nacionales e internacionales manifestaron en un 54% que se encuentran satisfecho con la relación de precio, y productos por los bienes ofrecidos en los negocios de las playas del litoral del pacifico, por otro lado un 28% manifestó no sentirse ni satisfecho, ni insatisfecho, y un 18% opinó que se encuentran insatisfecho, es importante mencionar qué en la investigación de campo se logró indagar qué algunos turistas extranjeros hicieron mención qué consideran que los precios son una locura, que no hay nadie quien los regule y que ni San Francisco que es una de las ciudades más caras del mundo tenía precios como los que están brindando en algunas playas de la libertad.

Pregunta 6. ¿Qué tan satisfecho se encuentra con el precio de los servicios que ofrecen los negocios de la playa?

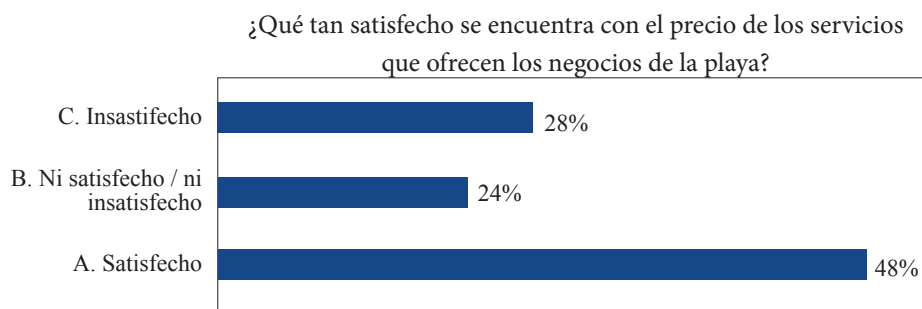
Tabla 8.

Datos sobre satisfacción de precios de servicios

<i>¿Qué tan satisfecho se encuentra con el precio de los servicios que ofrecen los negocios de la playa?</i>	<i>Frecuencia</i>	<i>Porcentaje</i>	<i>Porcentaje Validado</i>	<i>Porcentaje Acumulado</i>
A. Satisfecho	24	48%	48%	48%
B. Ni satisfecho / ni insatisfecho	12	24%	24%	24%
C. Insatisfecho	14	28%	28%	28%
Total	50	100%	100%	100%

Figura 10.

Porcentajes sobre satisfacción de precios de servicios



Al consultarle y preguntarles sobre el nivel de satisfacción sobre los precios de los servicios que ofrecen los negocios en la playa, un 48% considera que se encuentran satisfechos sobre los precios de los diferentes servicios que se prestan en las playas del litoral del pacifico, un 24% manifestó encontrarse en una situación ni satisfecho, ni insatisfecho, es decir considera los precios aceptables, por otro lado un 28% de los turistas nacionales e internacionales se declaran insatisfechos con el precio de los servicios que ofrecen en las diferentes playas del litoral del pacifico.

Pregunta 7. ¿Qué tan satisfecho se encuentra con el camino de acceso a la playa?

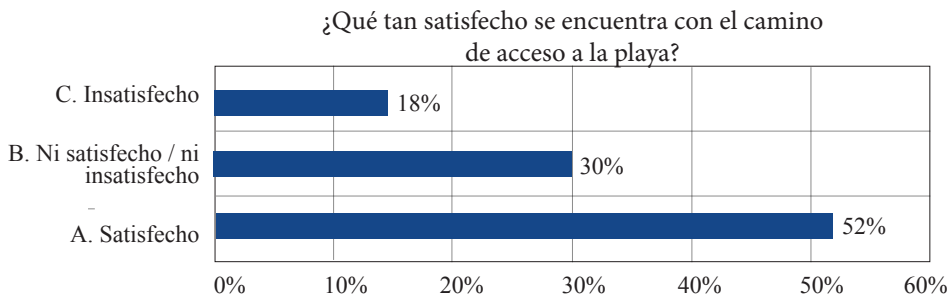
Tabla 9.

Datos sobre satisfacción de accesos a las playas

<i>¿Qué tan satisfecho se encuentra con el camino de acceso a la playa?</i>	<i>Frecuencia</i>	<i>Porcentaje</i>	<i>Porcentaje Validado</i>	<i>Porcentaje Acumulado</i>
A. Satisfecho	26	52%	52%	52%
B. Ni satisfecho / ni insatisfecho	15	30%	30%	30%
C. Insatisfecho	9	18%	18%	18%
Total	50	100%	100%	

Figura 11.

Porcentajes sobre satisfacción de accesos a las playas



El 52% de los turistas se encuentran satisfecho en relación con el camino de acceso para la playa, por otro lado, un 30% de los turistas nacionales e internacionales manifestaron estar en un punto neutro ni satisfecho, ni insatisfecho en relación con el camino de acceso a la playa, y tan solo un 18% se declaró estar insatisfecho en relación con el camino de acceso a la playa, por lo cual es un punto importante a destacar y tomar en cuenta para mejorar la percepción e imagen de las diferentes playas del litoral del pacífico.

Pregunta 8. ¿Qué tan satisfecho se encuentra con el número de visitantes que frecuentan la playa?

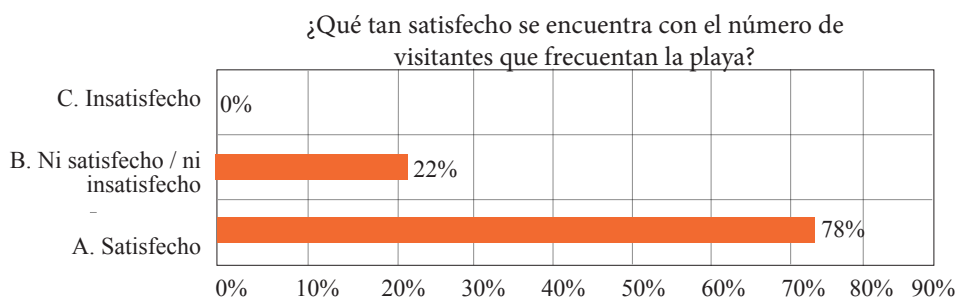
Tabla 10.

Datos sobre la satisfacción de afluencia de turistas en la playa

<i>¿Qué tan satisfecho se encuentra con el número de visitantes que frecuentan la playa?</i>	<i>Frecuencia</i>	<i>Porcentaje</i>	<i>Porcentaje Validado</i>	<i>Porcentaje Acumulado</i>
A. Satisfecho	39	78%	78%	78%
B. Ni satisfecho / ni insatisfecho	11	22%	22%	100%
C. Insatisfecho	0	0%	0%	100%
Total	50	100%	100%	

Figura 12.

Porcentajes de satisfacción sobre la afluencia de turistas en la playa



En relación con el número de visitantes que frecuentan las playas del litoral del pacifico un 78% manifestó y opino que se encuentran satisfecho, el 22% de los turistas nacionales e internacionales manifestó irrelevante y no le es ni satisfecho ni insatisfecho la cantidad de turistas que se encuentran en las diferentes playas.

Pregunta 9. ¿Recomendaría esta playa a su familia y amigos?

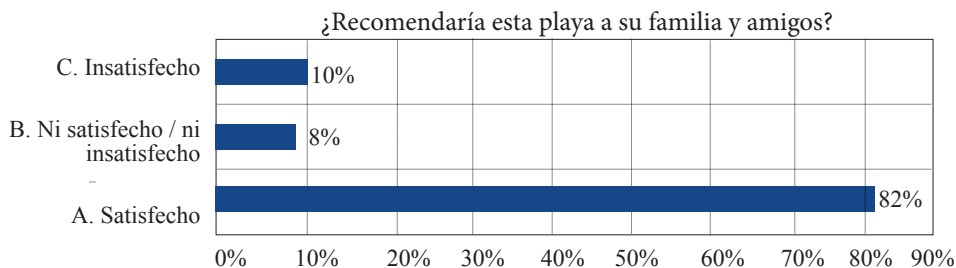
Tabla 11.

Datos sobre si recomendaría la playa

<i>¿Recomendaría esta playa a su familia y amigos?</i>	<i>Frecuencia</i>	<i>Porcentaje</i>	<i>Porcentaje Validado</i>	<i>Porcentaje Acumulado</i>
A. Satisfecho	41	82%	82%	82%
B. Ni satisfecho / ni insatisfecho	4	8%	8%	90%
C. Insatisfecho	5	10%	10%	100%
Total	50	100%	100%	

Figura 13.

Porcentajes sobre si los turistas recomendarían las playas



Uno de los hallazgos importantes a destacar es que el 90% de los turistas nacionales e internacionales manifestaron que si recomendaría las diferentes playas del litoral del pacifico a familiares y amigos, un 10% de los turistas nacionales e internacionales manifestó que no recomendaría a sus familiares y amigos para que visitaran las diferentes playas del litoral del pacífico.

Pregunta 10. ¿Por qué atractivo que ofrece la playa la recomendaría

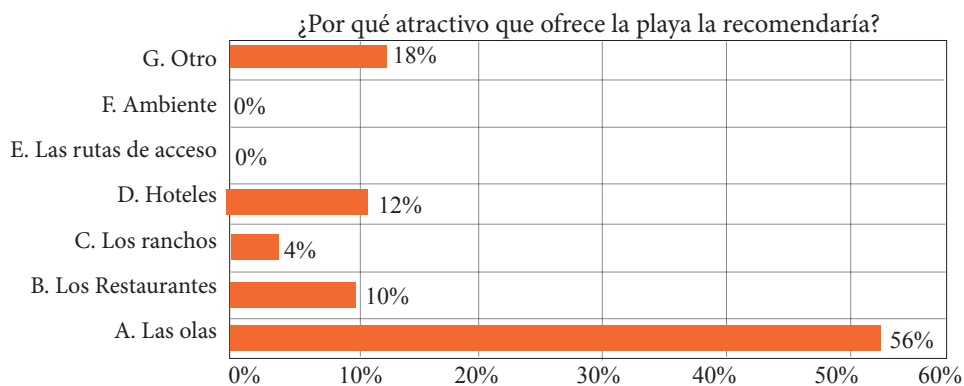
Tabla 12.

Datos sobre que atractivo de la playa recomiendan los turistas

<i>¿Por qué atractivo que ofrece la playa la recomendaría?</i>	<i>Frecuencia</i>	<i>Porcentaje</i>	<i>Porcentaje Validado</i>	<i>Porcentaje Acumulado</i>
A. Las Olas	28	56%	56%	56%
B. Los restaurantes	5	10%	10%	66%
C. Los ranchos	2	4%	4%	70%
D. Hoteles	6	12%	12%	82%
E. Las rutas de acceso	0	0%	0%	82%
F. Las casas en renta	0	0%	0%	82%
G. Otro:	9	18%	18%	100%
Total	50	100%	100%	

Figura 14.

Porcentajes sobre atractivos más recomendados de las playas



Del 90% de turistas nacionales e internacionales que manifestaron el sí recomendar las diferentes playas del litoral del pacifico a sus familiares y amigos, cuando se les indago el atractivo por el cual si recomendarían dichas playas, el 56% de los turistas mencionó que el principal atractivo son las olas que ofrecen, ya que los turistas internacionales las consideran como una joya oculta nivel Centroamericano y mundial que permanecen constantes durante los 365 días del año, y que han servido para realizar diferentes competencias internacionales, con un 12% se encuentran la oferta hotelera, con un 10% se encuentran la gama de restaurantes y oferta culinaria tanto nacional como internacional que ofrecen a los turistas, con un 18% se encuentran otros atractivos como el ambiente, el clima tropical, la amabilidad de las personas.

5.2 ANÁLISIS DEL CUESTIONARIO DIRIGIDO A 40 PYMES DE LAS PLAYAS EL ZONTE, EL TUNCO, GENERALIDADES DE LOS EMPRESARIOS DE LAS PYMES

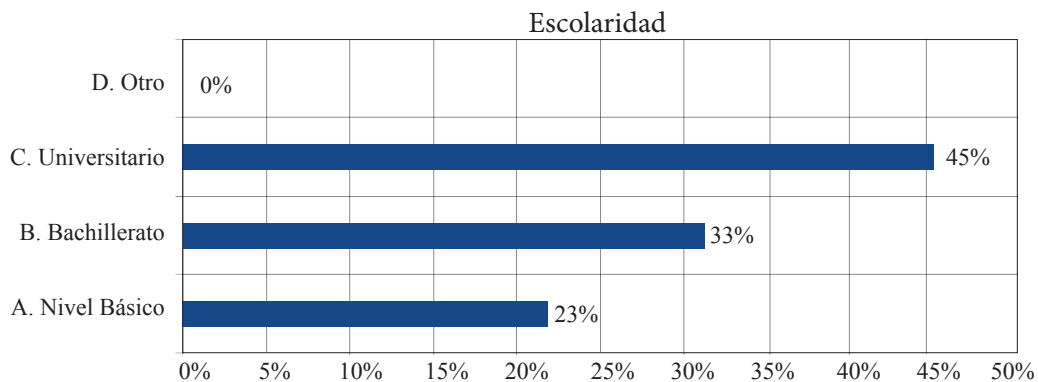
Tabla 13.

Datos para escolaridad de empresarios

<i>Escolaridad</i>	<i>Frecuencia</i>	<i>Porcentaje</i>	<i>Porcentaje Validado</i>	<i>Porcentaje Acumulado</i>
A. Nivel Básico	9	23%	23%	23%
B. Bachillerato	13	33%	33%	55%
C. Universitario	18	45%	45%	100%
D. Otro	0	0%	0%	100%
Total	50	100%	100%	

Figura 15.

Porcentajes sobre escolaridad de los empresarios encuestados.



Del total de las personas encuestadas el 23% de los empresarios encuestados en las playas el tunco y el zonte, posee un nivel de escolaridad de educación básica, un 33% de las personas encuestadas cuenta con estudios a nivel de bachillerato, el 45% de la población encuestada cuenta con estudios universitarios.

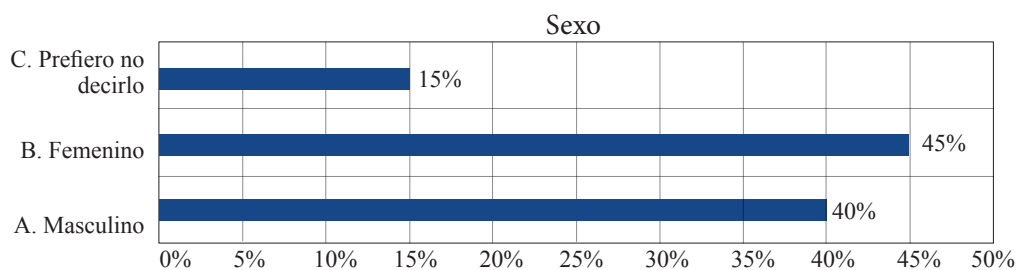
Tabla 14.

Datos de empresarios según su sexo

<i>Sexo</i>	<i>Frecuencia</i>	<i>Porcentaje</i>	<i>Porcentaje Validado</i>	<i>Porcentaje Acumulado</i>
A. Masculino	16	40%	40%	40%
B. Femenino	18	45%	45%	85%
C. Prefiero no decirlo	6	15%	15%	100%
Total	40	100%	100%	

Figura 16.

Porcentajes de empresarios según sexo



Del total de empresarios encuestados en las diferentes playas del litoral del pacífico el 45 % corresponden al sexo femenino, el 40 % al sexo masculino, además de un 15% de los turistas nacionales e internacionales prefirió no decirlo.

II. PREGUNTAS REALIZADAS A LOS EMPRESARIOS DEL SECTOR

Pregunta 1. ¿Qué tipo de negocio posee en esta playa?

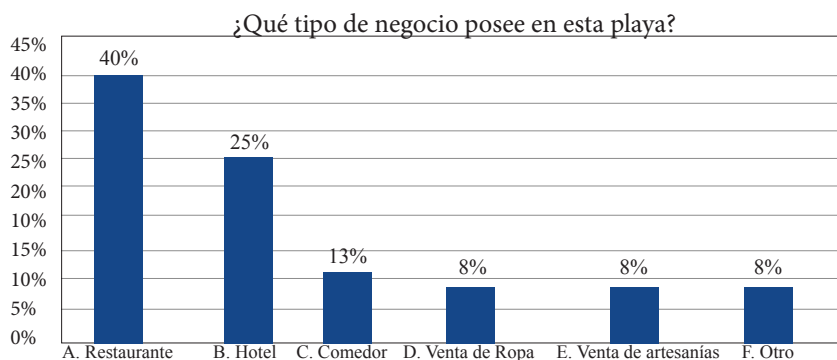
Tabla 15.

Datos sobre tipos de negocios en las playas

<i>¿Qué tipo de negocio posee en esta playa?</i>	<i>Frecuencia</i>	<i>Porcentaje</i>	<i>Porcentaje Validado</i>	<i>Porcentaje Acumulado</i>
A. Restaurante	16	40%	40%	40%
B. Hotel	10	25%	25%	65%
C. Comedor	5	13%	13%	78%
D. Venta de Ropa	3	8%	8%	85%
E. Venta de artesanías	3	8%	8%	93%
F. Otro	3	8%	8%	100%
Total	50	100%	100%	

Figura 17.

Porcentajes sobre los tipos de negocios que tienen los empresarios en las playas



Dentro de los tipos de negocios que poseen los diferentes empresarios en las playas del litoral del pacífico con un 40% de participación se encuentran los restaurantes, en segundo lugar con un 25% de participación, en tercer lugar se encuentran la variedad de comedores 13%, además con una participación del 8% se encuentran los diferentes lugares de venta de ropa, como además la venta de artesanías, y dentro de un 8% se encuentran otros, como manualidades, venta de típicos, venta de coco, pupusas, sorbetes artesanales, minutas.

Pregunta 2. ¿Tiene usted algún financiamiento, para el crecimiento del negocio?

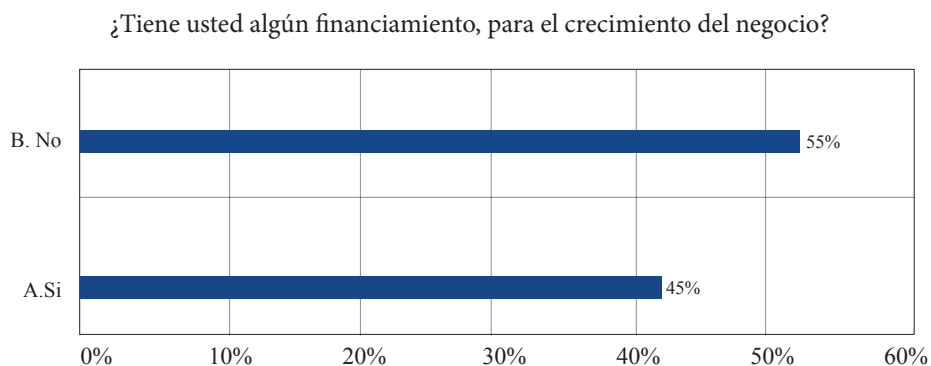
Tabla 16.

Datos número de empresarios que poseen financiamiento

<i>¿Tiene usted algún financiamiento, para el crecimiento del negocio?</i>	<i>Frecuencia</i>	<i>Porcentaje</i>	<i>Porcentaje Validado</i>	<i>Porcentaje Acumulado</i>
A. Si	18	45%	45%	45%
B. No	22	55%	55%	100%
Total	40	100%	100%	

Figura 18.

Porcentajes sobre si los empresarios poseen financiamiento



El 55% de los empresarios en estudio manifestaron que no cuenta con algún financiamiento para el crecimiento del negocio, y tan solo el 45% manifestó contar con algún tipo de financiamiento y apoyo para el crecimiento del negocio.

Pregunta 3. ¿Qué tipo de financiamiento le gustaría tener?

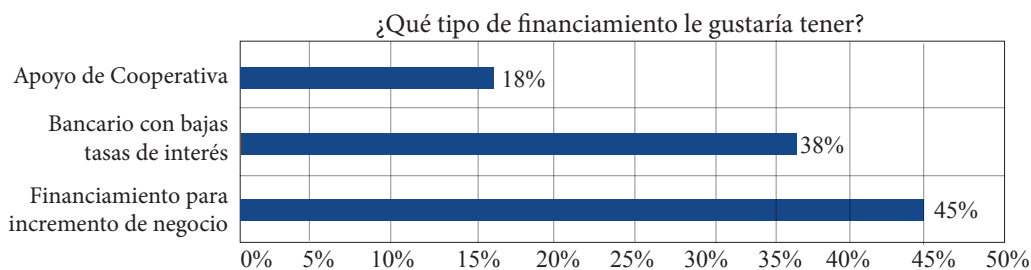
Tabla 17.

Datos sobre tipos de financiamiento

<i>¿Qué tipo de financiamiento le gustaría tener?</i>	<i>Frecuencia</i>	<i>Porcentaje</i>	<i>Porcentaje Validado</i>	<i>Porcentaje Acumulado</i>
Financiamiento para incremento de negocio	18	45%	45%	45%
Bancario con bajas tasas de interés	15	38%	38%	38%
Apoyo de Cooperativa	7	18%	18%	18%
Total	40	100%	100%	

Figura 19.

Porcentajes sobre el tipo de financiamiento de los empresarios



Al abordar la temática sobre el tipo de apoyo que les gustaría tener a los empresarios de las diferentes playas de la libertad, manifestaron con un 45% que les gustaría contar con financiamiento para incremento del negocio, el 38% opina que le gustaría con apoyo bancario, específicamente con bajas tasas de interés, por otro lado un 18% opino que le gustaría tener apoyo de diferentes cooperativas tanto para capacitaciones técnicas, seguimiento y acompañamiento, como de tasas de interés preferenciales.

Pregunta 4. ¿Cree usted que conocer las diferentes temporadas (alta y baja) en el año podría ayudar a proyectar?

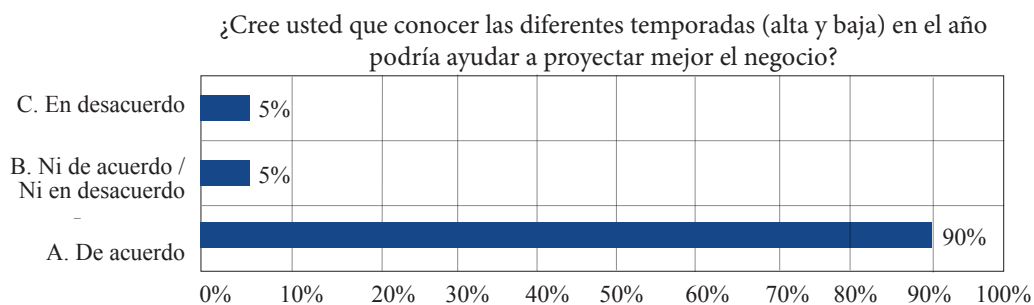
Tabla 18.

Datos del número de empresarios que saben identificar las temporadas

<i>¿Cree usted que tener dominio las diferentes temporadas (alta y baja) en el año podría ayudar a proyectar mejor el negocio?</i>	<i>Frecuencia</i>	<i>Porcentaje</i>	<i>Porcentaje Validado</i>	<i>Porcentaje Acumulado</i>
A. De acuerdo	36	90%	90%	90%
B. Ni de acuerdo / Ni en desacuerdo	2	5%	5%	95%
C. En desacuerdo	2	5%	5%	100%
Total	50	100%	100%	

Figura 20.

Porcentajes de empresarios que saben identificar las temporadas



El 90% de los empresarios de las diferentes playas del litoral del pacifico manifestaron estar de acuerdo con que el conocer las diferentes temporadas (Temporadas altas, como semana santa, vacaciones de agosto, navidad, campeonatos de surf entre otros) le permitirá de una mejor manera, proyectar su negocio, ya que de esta manera prepara toda su cadena de valor, para brindar un buen servicio al turista nacional e internacional, un 5% manifestó no estar ni de acuerdo ni en desacuerdo, y tan solo el 5% manifestó estar en desacuerdo con la interrogante.

Pregunta 5. ¿Considera usted que la calidad de servicio al cliente es un factor que ayuda al negocio?

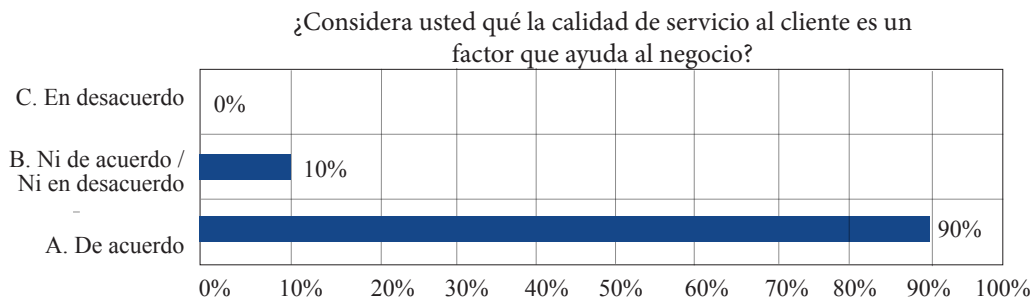
Tabla 19.

Datos sobre la importancia de la calidad del servicio al cliente

<i>¿Considera usted que la calidad de servicio al cliente es un factor que ayuda al negocio?</i>	<i>Frecuencia</i>	<i>Porcentaje</i>	<i>Porcentaje Validado</i>	<i>Porcentaje Acumulado</i>
A. De acuerdo	36	90%	90%	90%
B. Ni de acuerdo / Ni en desacuerdo	4	10%	10%	100%
C. En desacuerdo	0	0%	0%	100%
Total	50	100%	100%	

Figura 21.

Porcentajes sobre la importancia de la calidad del servicio al cliente



De los empresarios encuestados se puede apreciar en un 90 % que están de acuerdo en que el servicio al cliente, mientras mayor calidad haya, mejores resultados para la empresa generan, contrarrestado con un 10% de empresarios que se mantienen neutros ante la pregunta.

Pregunta 6. ¿Cree usted que tener dominio del inglés mejoraría la atención a los turistas extranjeros?

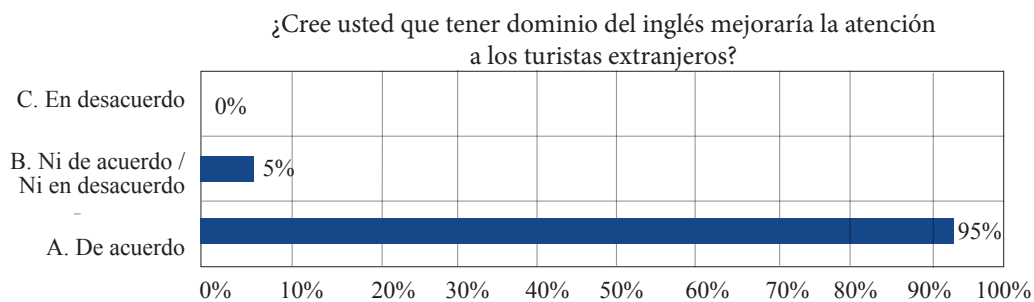
Tabla 20.

Datos sobre empresarios y la importancia del idioma inglés en el negocio.

<i>¿Cree usted que tener dominio del inglés mejoraría la extranjeros?</i>	<i>Frecuencia</i>	<i>Porcentaje</i>	<i>Porcentaje Validado</i>	<i>Porcentaje Acumulado</i>
A. De acuerdo	38	95%	95%	95%
B. Ni de acuerdo / Ni en desacuerdo	2	5%	5%	100%
C. En desacuerdo	0	0%	0%	100%
Total	40	100%	100%	

Figura 22.

Porcentaje la importancia del idioma inglés en el negocio.



Los empresarios manifestaron en un 95% que el dominio del idioma les permitirá poder proporcionar una mejor calidad en la atención al turista tanto nacional, como internacional, un 5% de los empresarios encuestados manifestaron no estar en acuerdo ni desacuerdo en relación a la temática del dominio inglés, para brindar una buena servicio al turista nacional e internacional.

Pregunta 7. ¿Considera usted cree que utilizando adecuadamente las redes sociales, atraería mayor atención de los turistas?

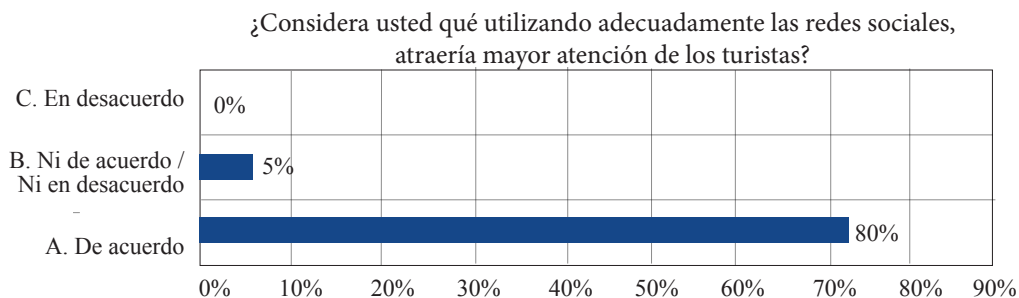
Tabla 21.

Datos sobre la importancia de las redes sociales

<i>¿Considera usted qué utilizando adecuadamente las redes sociales, atraería mayor atención de los turistas?</i>	<i>Frecuencia</i>	<i>Porcentaje</i>	<i>Porcentaje Validado</i>	<i>Porcentaje Acumulado</i>
A. De acuerdo	32	80%	80%	100%
B. Ni de acuerdo / Ni en desacuerdo	8	20%	20%	100%
C. En desacuerdo	0	0%	0%	100%
Total	40	100%	100%	

Figura 23.

Porcentajes número empresarios y la importancia de las redes sociales



El 80% de los empresarios de las diferentes playas del litoral del pacifico al ser consultados sobre la temática, si consideran que el uso adecuado de las redes sociales, les permitirá la conexión, y atracción de más turistas a las diferentes playas, tan solo un 20% de los turistas manifestaron no estar de acuerdo o en desacuerdo con lo consultado, también es importante identificar que al indagar un poco lo manifestado es que no saben usar adecuadamente las redes sociales, por lo cual no podrían opinar.

Pregunta 8. ¿Promover los productos y servicios del negocio, cree que ayudaría a tener mayor cantidad de turistas?

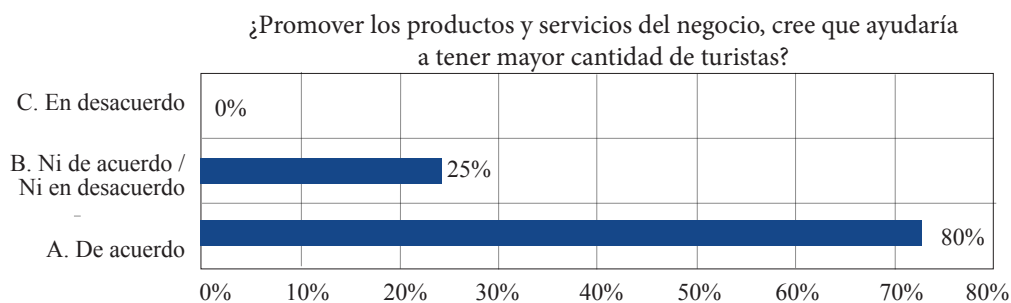
Tabla 22.

Datos sobre la promoción de los productos

<i>¿Promover los productos y servicios del negocio, cree que ayudaría a tener mayor cantidad de turistas?</i>	<i>Frecuencia</i>	<i>Porcentaje</i>	<i>Porcentaje Validado</i>	<i>Porcentaje Acumulado</i>
A. De acuerdo	30	75%	75%	100%
B. Ni de acuerdo / Ni en desacuerdo	10	25%	25%	100%
C. En desacuerdo	0	0%	0%	100%
Total	40	100%	100%	

Figura 24.

Porcentaje sobre los empresarios y la importancia de la promoción de los productos.



Los empresarios de las diferentes playas del litoral de pacífico manifestaron en un 75% que están de acuerdo que la acción de promover los productos y servicios que ofrecen los negocios, les permitirá a incrementar la cantidad de turistas en sus instalaciones, por lo que les permitiría tener una mayor cantidad de ingresos, 25 % muestra indiferencia ante esta acción.

Pregunta 9. ¿Cree usted que al mejorar la vistosidad del negocio atraería mayor número de turistas?

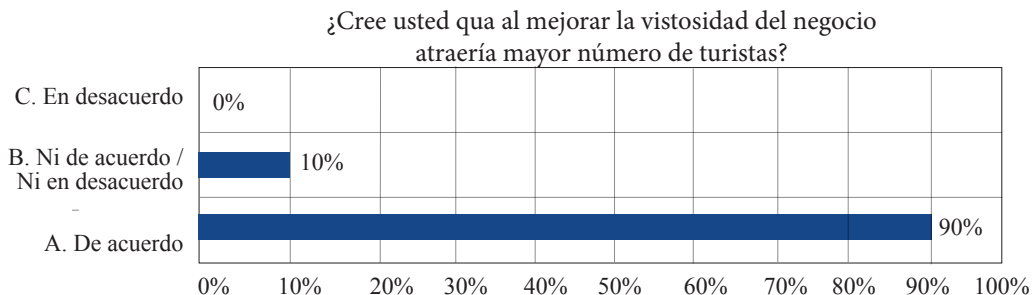
Tabla 23.

Datos sobre la importancia de mejorar la imagen del negocio

<i>¿Cree usted que al mejorar la vistosidad del negocio atraería mayor número de turistas?</i>	<i>Frecuencia</i>	<i>Porcentaje</i>	<i>Porcentaje Validado</i>	<i>Porcentaje Acumulado</i>
A. De acuerdo	36	90%	90%	100%
B. Ni de acuerdo / Ni en desacuerdo	4	10%	10%	100%
C. En desacuerdo	0	0%	0%	100%
Total	40	100%	100%	

Figura 25.

Porcentaje sobre la importancia de mejorar la imagen del negocio.



El 90% de los empresarios en estudio manifestaron estar en acuerdo que al invertir y mejorar la vistosidad de los negocios les generaría mayor número de turistas, pero, aunque el 90% tiene esa opinión, por el momento no estarían dispuestos a realizar la inversión en los negocios ya que tienen otras prioridades, 10% se mostraron neutros ante esta pregunta.

Conclusiones

La investigación realizada permite concluir que existe una variedad de activos en el destino turístico de las playas del litoral del pacifico de La Libertad, entre ellos, podemos mencionar: Puerto de la Libertad, Sunset Park La Libertad, Atractivos naturales como: Parque de aventuras Surf City Walter Thilo Deininger, Las cascadas de Tamanique, Salto de San Antonio, Playa el tunco, Playa el Zonte, Playa el Palmarcito, Playa la Perla, Playa Mizata, Playa el obispo, Playa la Paz, Playa Punta Roca, Playa San Diego, Playa Sunzal.

El libro describe los destinos turísticos del litoral del pacifico en el departamento de La Libertad, este brinda las formas de aprovechar cada uno de los lugares, aunque dentro del estudio se observó que estos, no cuentan con un Catálogo Turístico integrado, donde se hable de los recursos naturales, actividades que se pueden desarrollar, lugares donde hospedarse, restaurantes; la libertad se encuentra a tan solo 35.9 kilómetros de San Salvador, las vías de acceso permiten que puedan llegar todo tipo de vehículos, el viaje muestra hermosas vistas hacia la playa, la mayoría de las empresas turísticas que se encuentran en las playas del Litoral del Pacifico, son PYMES. Los empresarios del Surf City, no están optimizando el potencial que pueden ofrecer en el marco del Marketing Digital, ya que el 56 % de los turistas nacionales e internacionales manifestaron que se enteraron de las diferentes playas del Litoral del pacifico, por recomendaciones de amigos y familiares, los turistas nacionales e internacionales opinan que lo que más les gusto de los lugares visitados son las playas, y el ambiente bohemio y de fiesta que se viven en ellos, además se identificó que no existe un punto u oficina que proporcione información turística sobre la oferta de servicios de alojamiento de hoteles, hostales y restaurantes.

Los empresarios de la zona, manifestaron que la percepción que tienen sobre el turismo es buena y con un alto potencial de desarrollo, ellos están de acuerdo en invertir en los negocios, para fortalecer, mejorar e incrementar la satisfacción del turista. Se logró identificar que los turistas con mayor representatividad en el estudio son origen extranjero con el 64 %, dejando el 36 % que es salvadoreño, además el medio digital que más utilizan los empresarios para dar a conocer sus productos y servicios, son Facebook, como segunda opción es Whatsapp. El destino turístico cuenta con un slogan que conecta con la mente del consumidor y que deben fortalecer acciones, para seguir posicionando a nivel internacional, un punto importante de destacar es que más del 98%

de los turistas nacionales e internacionales califican como buena la relación percibida entre la calidad del servicio, no obstante el precio, es variable de acuerdo a la playa que se visite y las actividades que se realicen, por lo tanto es relativamente accesible, cabe señalar que los empresarios y las ADESCO, deben de poner más énfasis en limpieza, mantenimiento de tuberías de aguas negras entre otras, que se encontraron y algunos turistas comentaron

Más del 80% de la población en estudio manifestó que considera de manera excelente la creación del proyecto Surf City en La Libertad y que es una atractiva opción para realizar turismo. Un 70% de los turistas hacen mención que el grado de satisfacción al momento de convivir en las playas del litoral del pacifico de La Libertad, lo considera bueno.

Recomendaciones

En cuanto al cumplimiento de los objetivos de estudio, se logra identificar que el destino cuenta con una gran variedad de lugares turísticos, además se determina que existe un mal uso del marketing digital en los empresarios, aunque el destino es una apuesta de parte del Ministerio de Turismo, y se han desarrollado torneos a nivel mundial, además campañas para posicionar las diferentes playas del litoral de pacifico, sin embargo es importante analizar, repensar e implementar nuevas estrategias, por lo cual se recomienda:

- (a) Debe de gestionar con las diferentes autoridades correspondientes, el mantenimiento de las carreteras, alumbrado, accesos a lugares turísticos, ya que al tener una buena oportunidad con las bellezas de playas, llegar a ellas es una dificultad en algunas playas.

- (b) Además, se debe desarrollar un plan estratégico de promoción integrado, para demostrar que hay los suficientes activos turísticos para satisfacer las necesidades del visitante. promocionándose digitalmente desde las redes sociales los resultados de la investigación nos mostró que, no todas las empresas hacen uso de los canales virtuales para ofrecer y vender sus productos en el litoral del pacífico del departamento de La Libertad, las que lo hacen es con sus propias plataformas y medios publicitarios, entre ellos restaurantes y hoteles, por lo tanto una buena gestión de publicidad y marketing digital dará una total cobertura nacional e internacional, por to tanto más turistas.

- (c) Implementar el E-commerce como una modalidad de adquisición y venta de productos y servicios, este presenta muchos beneficios para los usuarios y empresas, entre estos están: evitar traslado a la sucursal o agencia de venta, agilizar los procesos de compra, reducir los tiempos de espera y facilitar la proximidad al cliente, aunque se identifican desventajas como el nulo contacto físico, falta de seguridad y fiabilidad. En todas empresas que usan canales virtuales de oferta de productos deben crear una Gerencia de comercio electrónico, con el objetivo de enfocarse a este sistema para implementar, monitoreo en las transacciones de compra, generar programas de educación al usuario, y que en las páginas de las empresas tengan un tutorial de proceso de compras virtual.

(d) Mantener la mejora continua y la constante renovación de sus ofertas, instalaciones, gastronomía, servicio al cliente, para que el turista quede satisfecho con la visita al lugar. Esta generación de emprendedores del Litoral del Pacífico, tienen una gran capacidad de resiliencia para transformar el turismo de El Salvador, un país de desarrollo turístico, que enfrenta un entorno difícil, de estigmatización pandemia, poca información turística.

(e) El estudio realizado con el segmento de empresarios y profesionales puede contribuir a la transformación y actualización curricular en turismo, al acercamiento de la academia con la empresa privada, a la fidelización de los graduados mediante estrategias de comunicación y vinculación. Por lo que se recomienda implementar un sistema nacional para impulsar el turismo, crear un sistema de promoción turística, y apoyo al emprendimiento, en la rama del turístico, así como de ampliar las carreras profesionales en línea y hacer reformas curriculares a las que ya existen por la sub ocupación existente.

(f) Es necesario realizar ajustes en materia de generar turismo de calidad, y que sea sostenible en el tiempo, que se base en nuevo modelo de innovación, tecnología e información, se deben de ajustar las políticas en materia de educación, competencias profesionales y la formación adecuada para responder a las necesidades de la nueva economía, es decir que es necesario tener un sistema educativo de calidad y con capacidad de respuesta.

(g) En esa perspectiva crítica y reflexiva, se propone repensar en el desarrollo del turismo del Litoral del Pacífico en el departamento de la Libertad, en esa perspectiva crítica y reflexiva, se deben de aprovechar la creación de estrategias en conjunto como: convenios con el Ministerio de Turismo, que puede poner a su disposición soporte técnico para capacitar, a personal en temas relacionados con la creación, de contenidos digitales, desarrollo de rutas, servicio al cliente, conformación de Clusters, capacitación en idioma inglés, generando una satisfacción en los turistas, esto ayuda además a las Universidades a pensar, estructurar, actualizar y fortalecer los planes de las carreras en Turismo en las Instituciones de Educación Superior ya que las personas que laboran en estos negocios turísticos PYMES de la Costa del Sol tienen un nivel bajo en educación, la mayoría son bachilleres y para hacer uso de la innovación es importante manejar sistemas de información, como parte de las innovaciones aplicadas las cuales mejoran procesos y hacen uso de herramientas digitales que mejoran el producto o servicio y que se pueden aplicar a empresas grandes, medianas, pequeñas (PYMES); es por ello, la importancia de contar con

empleados cualificados y administradores o supervisores con un nivel de educación superior.

Reflexiones Finales.

El Sector Turismo es uno de los sectores de la economía más importantes dado que durante el año 2022, alcanzó un crecimiento un 43.7% en comparación con el año anterior, para sumar más de 3.5 mil millones de dólares, lo que representó el 12% de la economía salvadoreña, rebasando las cifras reportadas en 2019, cuando el sector representaba el 11.7% del PIB nacional, datos según World Travel & Tourism Council (WTTC).

Los empresarios prestadores de servicios turísticos, que se encuentran afiliados a la plataforma del Registro Nacional de Turismo (RNT), están conscientes de la necesidad de estar a la vanguardia con la tecnología y contar con una categorización, que les permite contar con servicios diferenciados, forman parte de un catálogo de empresas turísticas, reciben capacitaciones constantes, cuentan con certificaciones de calidad en la actividad que se desempeñan, participación de ferias nacionales e internacionales, como darse a conocer el sitio web: www.elsalvador.travel.

Las empresas del sector en estudio necesitan contar con servicios digitales propios o contratados para informar, promocionar y mantener contacto con los turistas nacionales e internacionales de forma, ágil, confiable y accesible, por lo que es importante el tener acceso a internet de banda ancha y manejar redes sociales a través de móviles, en el cual MITUR, puede jugar un rol fundamental en tema de capacitación, para los empresarios.

REFERENCIAS BIBLIOGRÁFICAS

Calle, O. C. (2012). REPOSITORIO UTN. Colombia: Universidad Nacional de Colombia Sede Manizales.

Central América Data. (09 de mayo de 2022). Política Nacional de Turismo en El Salvador. Obtenido de Central América Data: https://www.centralamericadata.com/es/article/home/Politica_nacional_de_turismo_de_El_Salvador

CONSEJO NACIONAL PARA EL DESARROLLO SOSTENIBLE. (2018). Informe sobre Desarrollo Humano El Salvador 2018. La Libertad: Programa de las Naciones Unidas para el Desarrollo (PNUD).

Datos macro. (02 de 03 de 2019). Expansión. Obtenido de El Salvador - Turismo internacional: <https://datosmacro.expansion.com/comercio/turismo-internacional/el-salvador>

Datos Mundial. (15 de 03 de 2020). Datos Mundial. Obtenido de República de El Salvador: <https://www.datosmundial.com/america/el-salvador/index.php>

Gemelli, A. (2020). La investigación en turismo: algunos antecedentes en la materia. Aportes y Transferencias, 18(2), 63-89.

Gobierno de El Salvador. (31 de agosto de 2021). El Salvador se posiciona como destino atractivo y seguro en la oferta turística regional, gracias al manejo exitoso de la pandemia de COVID-19. Obtenido de Gobierno de El Salvador: <https://www.presidencia.gob.sv/el-salvador-se-posiciona-como-destino-atractivo-y-seguro-en-la-oferta-turistica-regional-gracias-al-manejo-exitoso-de-la-pandemia-de-covid-19/#:~:text=Gracias%20a%20este%20esfuerzo%20articulado,coordinado%20entre%20la%20empr>

La Prensa Gráfica. (12 de abril de 2017). El Salvador es el peor evaluado en turismo de C. A. San Salvador, San Salvador, El Salvador.

López, J. (23 de mayo de 1865). El constitucional. Periódico oficial del gobierno, pág. Tomo 1 N° 86.

Morales, F. C. (1 de marzo de 2020). Economipedia. Obtenido de Historia del turismo: <https://economipedia.com/definiciones/historia-del-turismo.html>

Porter Michael E. (1982) Estrategia Competitiva: Técnicas para el Análisis de los Sectores Industriales y de la Competencia, CECOSA, México.

Ruíz, V. M. (2020). Diario Oficial. En V. M. Ruíz, «Decreto Ejecutivo No.3, que establece el área Natural Protegida de entidad autónoma “Parque Walter Thilo Deininger (págs. No.224, Tomo 429). El Salvador: s/d.

Sampieri, R. H. (2014). Metodología de la Investigación. México: McGRAW-HILL / INTERAMERICANA EDITORES, S.A. DE C.V.

Thompson. Arthur. – Strickland III. A.J. (1994) DIRECCIÓN Y ADMINISTRACIÓN ESTRATÉGICAS: Conceptos, Casos y Lecturas. Ed. Mc Graw Hill. México, 1994.

Wikisivar. (21 de 10 de 2021). Diario la Huella. Obtenido de La enciclopedia online donde podrás encontrar todo acerca de El Salvador: <https://wikisivar.com/playa-las-flores/>

GLOSARIO DE TURISMO Y HOSTELERÍA

ASIGNACIÓN TURÍSTICA: En algunos países, cantidad de dinero que un turista puede utilizar para un viaje fuera del país.

ATRACTIVO TURÍSTICO: Cualquier elemento que pueda inducir a un turista a que este visite un determinado lugar.

AUTOPULLMAN: Autobús especialmente diseñado para el servicio turístico. Generalmente con aire acondicionado, butacas reclinables, sistema de sonido, baños, etc.

BARRANQUISMO: Deporte consistente en descender a pie por barrancos o ríos encañonados. Sinónimos: Descenso de cañones, canyoning.

CIRCUITO TURÍSTICO: Gira turística con regreso al mismo sitio de partida.

COMPLEMENTARIO: Gratuito, que vienen con el plan.

CORRIENTE TURÍSTICA: Conjunto de personas que viajan, con fines de recreación turística.

DEMANDA TURÍSTICA: Conjunto de consumidores de una determinada oferta de servicios turísticos, conjunto de bienes o servicios que los turistas están dispuestos a adquirir en un determinado destino.

DUTY FREE: Tienda existente en las zonas extra aduaneras de aeropuerto internacionales, puertos o medio de transporte internacionales, no sometida a los impuestos nacionales Sinónimos, tienda libre de impuestos.

ECOTURISMO: Modalidad del turismo, que se caracteriza por el interés de visitar destinos donde las bellezas naturales son el atractivo más fuerte.

ENOTURISMO: Término formado sobre la palabra griega “oinos” (vino) designa el tipo de turismo cuyo centro de interés es la cultura del vino: Visitas a bodegas y viñedos, cata de vinos, etc.

ETNOTURISMO: Tipo de turismo que se desarrolla en comunidades indígenas o actividades culturales viene de étnico.

EXCURSIÓN: Viaje que se hace fuera del lugar de residencia por un periodo menos a 24 horas.

EXCURSIONISTAS: Visitantes temporales que permanecen menos de 24 horas (Excluyendo viajeros en tránsito).

FAMTRIP: Viaje de familiarización, viaje turístico que las empresas ofrecen a sus empleados o distribuidores tour operadores, para que estos conozcan personalmente el producto que venden o van a vender.

GUÍA: El encargado de mostrar una ciudad o lugar rural a visitantes turistas, por lo tanto, ése será su ámbito de actuación y sobre él se le exige un profundo conocimiento

HABITACIÓN MÁSTER: Habitación ficticia creada en un sistema informático para dar entrada a un grupo de huéspedes cuyos cargos serán abonados por una sola entidad, empresa o agencia de viajes.

HOSPITALIDAD: Industria que comprende establecimientos de hospedaje, y restaurantes que sirven a los huéspedes con cortesía y calidez.

HOSTELERÍA: Conjunto de servicios capaces de satisfacer las necesidades de alojamiento y alimentación de los turistas a cambio de un precio previamente convenido.

IATA: Acrónimo de asociación internacional de tráfico Aéreo.

INFRAESTRUCTURA: Todas las facilidades que se requieren del desarrollo del potencial turístico de una región. Ejemplo teléfono, aguas blancas y negras aeropuertos, etc.

ITINERARIO: Descripción y dirección de una ruta indicando todos los detalles de los lugares que serán visitados durante el recorrido.

JUNIOR SWEET: Denominación habitual de las habitaciones dobles con salón sinónimos(s): semi suite ver también habitación doble con salón, suite, twin.

KING SIZE: Terminado utilizado en hostelería para definir camas de ancho superior a 1.50m.

LOBBY: Entrada o sala de un hotel, generalmente se encuentra frente a un lado de mostrador donde se encuentran el registro de huéspedes.

MANCOMUNIDAD: Son asociaciones de municipios que se unen para prestar algún servicio público.

MOTEL: Tipo de alojamiento turístico caracterizado por estar próximo a carreteras y ofrecer alojamiento y garaje o aparcamiento independiente para estancias de corta duración.

MUNICIPIO TURISTICO: Figura legal creada por algunas comunidades autónomas para distinguir a aquellos municipios que cumplen ciertos requisitos.

ORGANIZACIÓN MUNDIAL DE TURISMO (OMT): Organismo de naciones unidas formada en 1970, tiene su base en Madrid, y su objetivo fundamental es prestar ayuda a los gobiernos en materia de planificación turística. Esta conformada por casi 150 países.

PERNOCTACIÓN: Acto de pernoctar o dormir en un establecimiento turístico.

PLAN DE EXCELENCIA TURÍSTICA: El programa de planes de excelencia turística forma parte de los planes en destino, Estaba a la recuperación y regeneración de destinos maduros, como los del litoral o grandes.

PLANTA HOTELERA: Conjunto de construcciones para uso hotelero con que cuenta un territorio determinado. (Ciudad, región, país)

PAQUETE TURÍSTICO: Conjunto de servicios turísticos que se venden al viajero o por conducto de las Agencias de viajes o de líneas aéreas.

PLAN: Se refiere a las decisiones de carácter general que expresan lineamientos fundamentales; Guía que permite programas y proyectos específicos.

PRODUCTO TURÍSTICO: Es un servicio asociado a un atractivo. La gran mayoría, sino todos los productos turísticos, son servicios, Están los servicios que remplazan los que el viajero, dispone en su casa todos los días, como un lugar confortable donde dormir, las comidas, etc., y están aquellos generados por la propia actividad turística, como las excursiones, los servicios de pesca deportiva, los city tours etc.

RECREACIÓN: Conjunto de actividades que una persona practica de forma voluntaria en su tiempo libre (el tiempo que resta de las necesidades fisiológicas, secundarias, de trabajo, etc.). se realiza en cualquier tipo de espacio y generalmente en menos de 24 horas.

RUTA: Itinerario cuya salida y llegada no coinciden en el mismo lugar.

SUPERESTRUCTURA TURÍSTICA: Conjunto de instituciones públicas o privadas, así como los procesos de mercadeo del producto turístico.

TRANSFER: Actividad consistente en trasportar al cliente desde un medio de transporte a otro, o desde el hotel a un medio de transporte o viceversa.

TURISMO: Es una actividad que se debe al desplazamiento entre una comunidad emisora a una receptora, por más de veinticuatro horas o menos de 365 días y con un motivo no lucrativo.

TURISMO DOMESTICO: Aquel que se realiza sin salir de las fronteras del país residente.

VIAJERO: Toda persona que se desplaza entre dos o más países distintos, o entre dos o más lugares dentro de su país de residencia habitual.

ZONA DE TRANSITO: Parte de un aeropuerto, puerto o estación en la que espera el nuevo medio de transporte los viajeros llegados de otros países que han de continuar viaje hacia un tercero.



Galería Fotográfica de Visita de Campo

La presente galería fotográfica fue construida por los investigadores en las visitas de campo en coordinación con la Universidad Modular Abierta

FOTOGRAFÍA

RESEÑA



El equipo investigador entrevista a turistas de Rumania, que proporcionaron información para la investigación.

Estudiantes de la Universidad realizando investigación de campo y entrevistando a turistas españoles, que manifestaron estar visitando a El Salvador, por temas de BITCOIN, como también por curiosidad de todo lo que se hable de Bukele en España.



Investigador entrevistando a surfista y turista americano, que afirmó visitar El Salvador por dos temas específicos Bitcoin y las maravillosas olas que tiene el país.

Equipo investigador entrevistando a turistas sudamericanos de Brasil, Ecuador y Chile, es importante destacar que hicieron mención sobre el no control de los precios para los turistas y que consideran que en algunos lugares los precios están fuera de control, que ni la ciudad de San Francisco tiene precios tan altos como los que tienen aquí en El Salvador en algunos restaurantes.



Estudiantes de la Universidad realizando investigación de campo y entrevistando a turistas americanas que manifestaron estar muy satisfechas con su visita a El Salvador y que estarían dispuestas a recomendar a sus amigos, familiares y colegas que visitarán a El Salvador.



Equipo investigador realizó encuesta a turista brasileño, que manifestó estar satisfecho con su experiencia vivida a El Salvador, y la razón por la cual decidió visitar a Surf City, es por comprobar las olas que se encuentran para poder practicar Surf, de las cuales quedó encantado.

Equipo investigador realiza encuesta a un microempresario en la Playa El Tunco.



Equipo investigador, encuestando a representante del hotel.

Equipo investigador realizando encuesta a encargado de hotel.









**LUGARES PARA DISFRUTAR
EN LAS PLAYAS DEL LITORAL
DEL PACÍFICO**

EXPERIENCIAS INOLVIDABLES DE EL SALVADOR

Surf City




SUNSET PARK

cla libertad



Sunset Park está ubicado en el km. 34^{1/2} Carretera Litoral, Complejo Turístico Puerto de La Libertad, departamento de La Libertad, específicamente a un costado del reconocido malecón del Puerto de La Libertad, a unos 400 metros de éste. Es decir, que si te diriges de la zona occidental puedes tomar la ruta litoral por la zona de los túneles, tomando el desvío a esta carretera desde la calle al Puerto de Acajutla. Y si te diriges desde la capital debes de tomar la carretera que te conduce directamente hacia el Puerto de La Libertad.



DIVERSION AL MAXIMO



Parque de Aventuras Surf City Walter Thilo Deininger



Síguenos



UN LUGAR LLENO DE NATURALEZA

1. Este parque se ubica a 39 kilómetros de San Salvador, en Cantón Hacienda San Diego, Km. 55, Carretera Litoral, La Libertad; con una extensión de 1,047 manzanas de terreno que fue donado por el filántropo Walter Thilo Deininger, se encuentra dentro de los 21 kilómetros de zona turística de interés nacional, la cual intervenida a través de la estrategia Surf City para transformar los espacios públicos de uso turístico.

UNIVERSIDAD MODULAR ABIERTA - SEDE CENTRAL



Playa **EL TUNCO**

**¡VIVE LA VIDA PLAYERA EN SU
MÁXIMA EXPRESIÓN!**




UBICADO A SOLO 7 KILÓMETROS AL OCCIDENTE DEL PUERTO DE LA LIBERTAD, LA PLAYA EL TUNCO, ES EL DESTINO MÁS EMBLEMÁTICO DEL SURF EN EL SALVADOR.

SU NOMBRE SE DEBE A UNA INMENSA ROCA, SEMI SUMERGIDA EN SU PLAYA, QUE EN ALGUNA ÉPOCA REMOTA, SUGERÍA LA FORMA DE ESTE SIMPÁTICO ANIMAL.



Hotel Boca Olas



*Tu Hogar en La
Orilla del Paraíso*



BUSCANOS COMO

Boca Olas Resort & Villas 🔍



2389 - 6333



Boca Olas Resort Villas



Km 42 Carretera Al Litoral,
Playa El Tunco, 01101
La Libertad.



“Del Mar a tu
Plato: Pargos,
Donde el Sabor se
Convierte en
Tradición.”

PARGOS Restaurante y Hotel



BUSCANOS COMO

PARGOS.ELTUNCO 🔍

 **7504 - 6426**

  **Pargos the ocean grill**



**KM 42 Calle Litoral
Playa El Tunco, Río
Tamanique, El
Salvador**

Hotel Monkey Lala

“Donde la Comodidad
se Abraza con la
Aventura”

BUSCANOS COMO

Monkey Lala el tunco 

 7888 - 1888

  Monkey Lala el tunco



Km. 42 carretera El Litoral,
Playa El Tunco, Tamanique,
La Libertad

La Guitarra



**Nuestro Hotel y Bar a Orillas del
Paraíso**

BUSCANOS COMO

Hotel & Bar La Guitarra 🔍



2389-6398



Hotel & Bar La Guitarra




**Km 42 carretera El
Litoral, Playa El Tunco,
Tamanique, La
Libertad**

Coyote American Style



*Cada bocado es
una ola de sabor*



BUSCANOS COMO

Coyote - American Style 



2389 - 6037



Coyote_sv restaurante



**Calle Peatonal hacia playa
El Tunco, Local #4,
Tamanique, La Libertad**



“donde el sabor y la
comodidad se
fusionan para crear
experiencias
inolvidables
junto al mar.”

Papaya Surf Garden



BUSCANOS COMO

Papaya Surf Garden 🔍



7738 - 1596



Papaya Surf Garden



KM 42 Calle Litoral
Playa El Tunco, Río
Tamanique,
El Salvador

Hotel Papaya Lodge

“Tu Oasis de Relajación
en la Playa”

BUSCANOS COMO

Hotel Papaya Lodge



7888 - 1888



Papaya Lodge



Km. 42 carretera El Litoral,
Playa El Tunco, Tamanique,
La Libertad

PLAYA EL ZONTE




Tu Rincón de Plenitud bajo el Sol

EL ZONTE ES UNO DE LOS MÁS EMBLEMÁTICOS DESTINOS DE SURF EN EL SALVADOR. ESTÁ UBICADA EN EL KILOMETRO 53 DE LA CARRETERA LITORAL, EN EL MUNICIPIO DE CHILTIUPÁN, LA LIBERTAD.

HAY DOS PLAYAS DE ARENA NEGRA VOLCÁNICA, SEPARADAS POR EL RÍO Y SU PEQUEÑO ESTERO. MIENTRAS UNAS INTERESANTES CUEVAS EN EL SECTOR OCCIDENTAL DE LA PLAYA, SON EL MARCO PERFECTO PARA UNA FOTOGRAFÍA.



Puro Surf Hotel



*Donde La Aventura
Conoce La Comodidad*



BUSCANOS COMO

Puro Surf Hotel & Academy 



6148 - 7782



Puro Surf El Salvador

Km 52 Carretera El Litoral,
El Zonte 00000 El Zonte, El
Salvador




" Tu Refugio en la Naturaleza, donde la Sostenibilidad y el Confort se Unen para una Experiencia Inolvidable"

Palo Verde Sustainable Hotel



BUSCANOS COMO

Palo Verde Sustainable Hotel 

 7744 - 1132

  Palo Verde Hotel



Km 53 1/2 Carretera Litoral CA-2 #12, Playa El Zonte 503 El Zonte, Chiltuipán

Hotel Michanti

“Donde la Belleza de la Playa se Une al Lujo y la Tranquilidad en un Rincón Paradisiáco”

BUSCANOS COMO

Hotel Michanti



7743 - 5966



Hotel Michanti



Calle Litoral km. 53
El Zonte, Chiltiupán,
La Libertad

Hotel Garten Beach Club



**Un Oasis de Lujo en la Orilla del
Paraíso**

BUSCANOS COMO

Hotel Garten Beach Club 



6312 - 0143



Garten Zonte



**Km 53 Avenida del Mar
Playa El Zonte,
Chilitupán**

Olas Permanentes



*Sabores que Surfean
en Tu Paladar.*



BUSCANOS COMO

Olas Permanentes el Zonte 



2103 - 3145



Olas Permanentes el Zonte



Km 53 1/2 carretera al
litoral, Playa El Zonte,
Cantón El Zonte, (2da
entrada después del puente
99) Chiltiupán, El Salvador



“Sabores que
Abrazan
el Mar”

Covana Kitchen



BUSCANOS COMO

Covana Kitchen 



6148 - 7782



Covana Kitchen



Kilometro 52,
Carretera El Litoral,
Playa el Zonte, Lotes
No. 14, 15 y 39,




PLAYA EL PALMARCITO

tamanique, la libertad

**¡¡VIVE AL MAXIMO ESTA AVENTURA
SURFISTA!!**






PLAYA EL PALMARCITO

El Palmarcito está ubicada a solo 15 kilómetros al occidente del Puerto de la Libertad. Su oleaje nunca llega a ser masivo, pues se cierra cuando las olas superan los 6 pies de altura (2 metros).








Uno de los principales elementos que puede ser comentado con respecto a la playa El Palmarcito es la constitución de este, esta playa presenta un arrecife rocoso; al mismo tiempo, este lugar cuenta con arena de naturaleza volcánica, el origen más probable de la misma es el volcán de San Salvador que, al igual que esta playa, se ubica en el departamento de La Libertad.



HOTELES EN EL PALMARCITO



HOSTAL CADEJO BREWING COMPANY

Contactenos:
+50323462929





Cadejo Brewing Company



Carretera del Litoral km 45, La
Libertad El Salvador


HOTEL CASA DE MAR



Contactenos:
[+50323462929](tel:+50323462929)



Km 43 1/2 ,Carretera El Litoral, Cantón El
Zunzal, Calle Camaronera, Poligono B, Lote
Numero 7, El Sunzal, Tamanique, La Libertad



Atami Escape Resort

Contactenos:
+50323144610



Atami Escape Resort



**Km 49 Carretera Litoral,
Tamanique, La Libertad**

RESTAURANTES EL PALMARCITO



LA CURVA DE DON GERE

EXPERIENCIA GASTRONÓMICA



**LA CURVA DE
DON GERE**

**Carretera El Litoral CA-2,
Tamanique Playa Sunzal,
La Libertad**

CAFÉ SUNZAL

TIPOS DE COCINA
Latina, Marisco,
Centroamericana,
Salvadoreña

COMIDAS
Brunch, Bebidas,
Comidas, Cenas



El Salvador · +503 7851 3307
cafesunzal@yahoo.com · cafesunzal.com.



Carretera del Litoral, Km. 43,
La Libertad, El Salvador



playa la
PERLA

*¡RECORRAMOS LOS MARES
JUNTOS!*

Playa La Perla






En el municipio de Jicalapa, departamento de La Libertad, encontrará la playa La Perla, una encantadora porción de costa que se encuentra al recorrer la colorida Carretera del Litoral. Dentro de este pintoresco escenario, también podrá apreciar las actividades de los pescadores artesanales del lugar. Vale decir que a pesar de que su ubicación sea un poco remota, sus olas son aptas para el surf. Además, en La Perla podrá acampar a la orilla de la playa sin ningún inconveniente.



**HOTELES &
RESTAURANTES EN:**

Playa
LA
PERLA

Restaurante La Perlita



Restaurante La Perlita



7957 4233



**carretera El Litoral km. 68^{1/2} cantón
La Perla, Jicalapa, Depto. La Libertad,
La Perla, El Salvador**

Restaurante Cienfuegos




 **7358 - 2923**



**Restaurante Cienfuegos, 0509 La Perla,
La Libertad CP, 1511**

HOTEL EL RANCHO DE DON MONCHO



-
- ✓ Piscina al aire libre
 - ✓ Habitaciones sin humo
 - ✓ Parking gratis
 - ✓ Habitaciones familiares
 - ✓ Servicio de habitaciones
 - ✓ Zona privada de playa

El personal de la recepción habla inglés y español y puede proporcionar información práctica sobre la zona.

- ✉ [Booking.com/hotelderanchodonmoncho](https://www.booking.com/hotelderanchodonmoncho)
- 📍 Playa Shalpa carretera Litoral km 61 ½, Jicalapa, Taquillo CP 1510



Casa Campo La Perla, GF4J+FJP, La Perla



CASA CAMPO
LA PERLA



7465 3213



Casa Campo La Perla



Vista al río



Acceso al lago



Cocina



Estacionamiento gratuito en las instalaciones



Alberca Uso privado



Lagarza Hostel




7705 3300



Lagarza Hostel



Playa Shalpa carretera Litoral km 61 ½,
Jicalapa, La Libertad.





Playa
MIZAJA

**Bienvenido
Hermano Lejano!!**

La playa Mizata se encuentra en la zona límite entre el departamento de La Libertad y Sonsonate.

Mizata se encuentra después del cuarto túnel visiblemente señalado. Se posiciona en medio de las playas Los Cóbanos y El Zonte.

PLAYA MIZATA

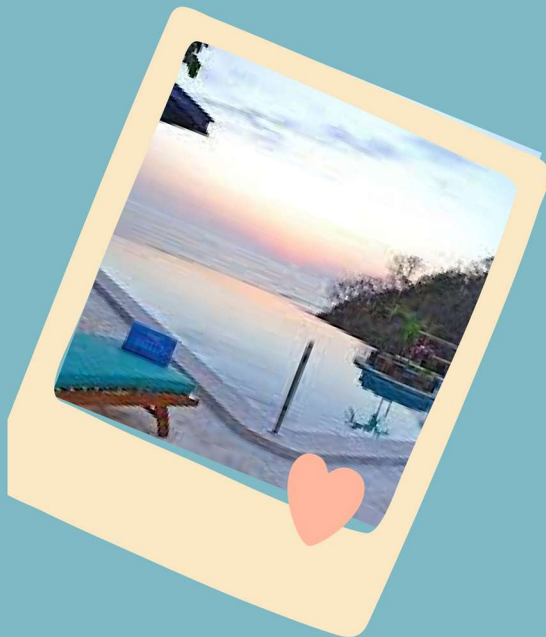


Hoteles & Restaurantes




en Playa Mizata

PARAISO ESCONDIDO HOTEL VILLAS & RESORT



**Kilometro 77 carretera Litoral,
entre 4 y 5 túnel,
Municipio de Teotepeque La
Libertad.
El Salvador Centro América**

 +503 22983170



PARAISO ESCONDIDO HOTEL VILLAS & RESORT

MIZATA BY ANTIRESORT



Km 86.5 carretera El Litoral, Santa María
Mizata, Teotepeque, La Libertad



+503 77949622



Mizata by Antiresort


NAWi Beach House



**Km 86.5 carretera El Litoral, Santa María
Mizata, Teotepeque, La Libertad**

TIPOS DE COCINA
Americana, Marisco,
Internacional, Pub,
Saludable, India
americana

COMIDAS
Desayuno, Cenas,
Brunch, Bebidas



+503 23080104



NAWI Beach House

Sea Garden Mizata (Restaurante & Surf Camp)



Km 86 1/2 carretera a la Libertad Playa Mizata



7546 6928




Sea Garden Mizata



seagarden.mizata@gmail.com

PLAYA EL OBISPO




Playa El Obispo

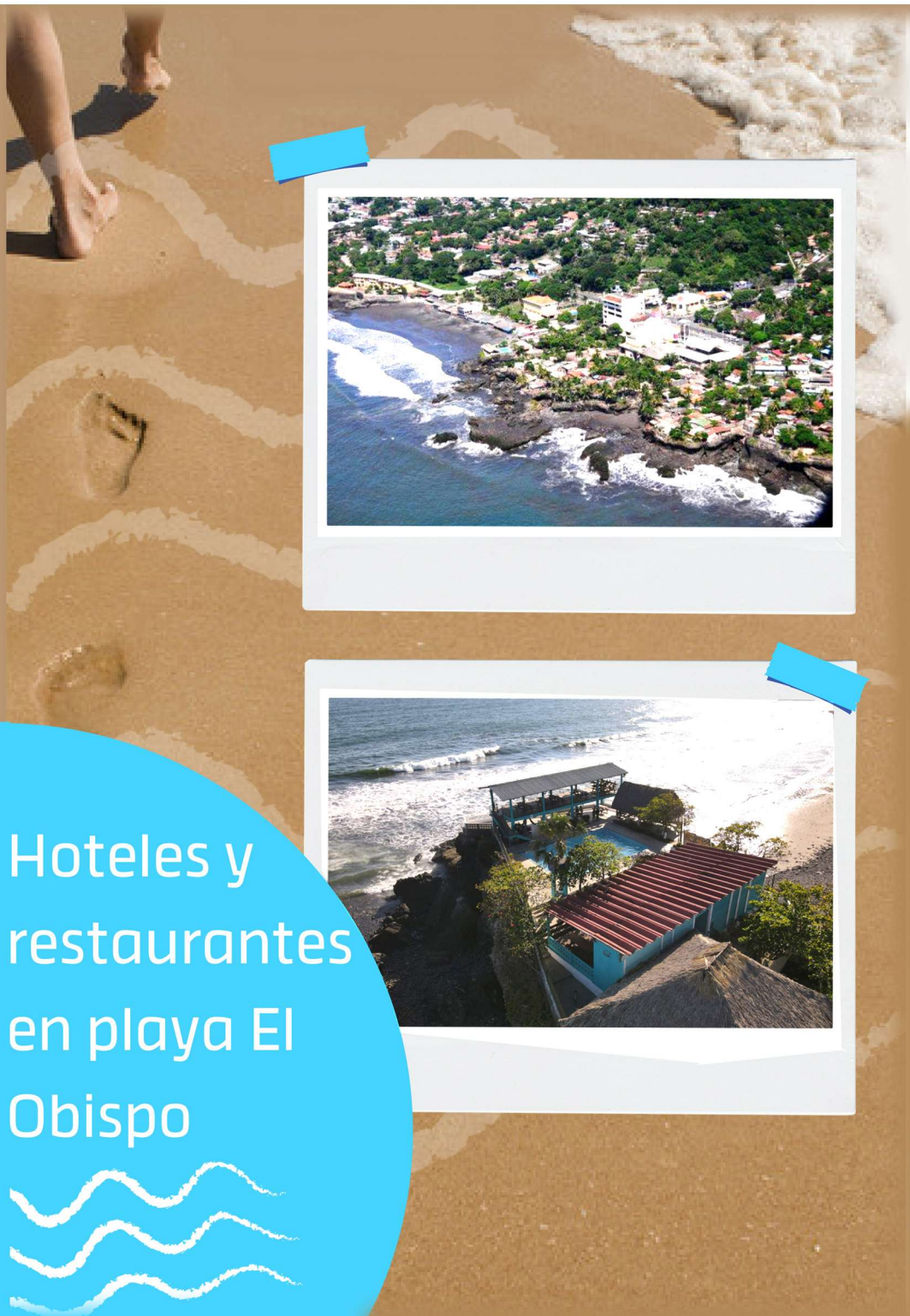
La Playa El Obispo se encuentra ubicada en el Puerto de La Libertad, en el departamento de La Libertad en El Salvador.

Se dice que su nombre fue dado en honor a un obispo que solía visitar esta zona y que murió precisamente en esta playa al ser arrastrado por un fuerte oleaje.


El Obispo es un lugar reconocido por sus bellas formaciones rocosas que detienen la fuerza de las imponentes olas del mar, además de estar rodeada por quince restaurantes que ofrecen variadas opciones gastronómicas con el marisco más fresco de la zona, situados al este del casco urbano de La Libertad.

Recientemente en esta playa fue descubierto un arrecife de coral que mide aproximadamente 125 metros de largo y está situado aproximadamente a 400 metros de la costa.





Hoteles y
restaurantes
en playa El
Obispo



Carretera Litoral y
La Libertad, Calle
El Obispo,
La Libertad



HOTEL PACIFIC SUNRISE

TELÉFONO: 2346 2000
HOTEL FRENTE A LA PLAYA,
CON UNA ALBERCA AL AIRE
LIBRE



PISCINA



WIFI



RESTAURANTE



BAR



SERVICIO A LA HABITACION



ESTACIONAMIENTO INCLUIDO



RESTAURANTE LA MAREA

Calle El Obispo, La Libertad, El Salvador

Teléfono: 7852 8522

Horario: lunes de 10:00 a 10:00 pm

Martes y miercoles: cerrado

Jueves: de 9:00 am a 5:00 pm

Viernes, sabado y domingo: de 9:00 am a
10:00 pm



Final Playa El Obispo. (Calle El Obispo), La Libertad, El Salvador



2398 1390



Lunes a domingo de 9:00 am a 8:00 pm

**Consumo en el local - Terraza -
Recogida en el establecimiento**



restaurante
MARISCOS FREDDY

Opciones de servicio

- ✓ Consumo en el lugar
- ✓ Para llevar

Restaurante especialidad en mariscos, carnes y aves, servicio a la carta, langostas, camarones pesca

freddylemus553@gmail.com

Contáctanos: 7972 6595

Playa el obispo puerto la libertad , La Libertad, El Salvador

PLAYA LA PAZ

Ubicada en el corazón de el Puerto de La Libertad, al costado occidental del famoso muelle que identifica este destino, se encuentra playa La Paz.

Es muy gustada por los turistas, debido a que en su ribera hay decenas de restaurantes y alojamientos, música y diversión; si bien como destino de surf tiene un encanto muy especial.

Se trata de una larga punta, de fondo rocoso y rompiente derecha, que en un día épico puede ser el punto final de un recorrido que inicia en la contigua y famosa Punta Roca. Pero por lo general tiene sus propias secciones de olas amables, un tanto lentas, de líneas largas y forma perfecta.





HOTELES Y RESTAURANTES


EN

Playa la Paz

ACANTILADOS

INSTALACIONES

- SUNSET GYM
- HORIZON POOL
- TERRAZA PERLAS
- VIP LOUNGES - MEDUSAS Y CARACOL
- OCTOPUS BAR
- CAPILLA
- BALLROOM
- GASTRO BAR



Km. 41¹/₂, Carretera El Litoral, La Libertad




<http://acantilados.sv/es/>



+503 2369 1700

ventas@acantilados.sv



HOTEL Y RESTAURANTE DON LITO

Restaurante de mariscos

- **ACTIVIDADES PARA NIÑOS (ACONDICIONADO PARA FAMILIAS / NIÑOS)**
- **PISCINA**
- **BAR**
- **RESTAURANTE**

📞 2335 3201

🌐 https://la-posada-de-don-lito.negocio.site/?utm_source=gmb&utm_medium=referral

📍 Final 5 Av Sur N 37 6 Playa La Paz, La Libertad, El Salvador



• 2335 3235
• 7038 1464

MARISCOS, CARNES Y AVES.

**CASA DE LA ORIGINAL
"CAZUELA MARISCADA",
MARISCOS 100% FRESCOS
TODOS LOS DÍAS.**

Horario:
De lunes a Domingo de 11:00
am a 5:00 pm



Más información



4ta calle poniente,
frente Playa La Paz,
Puerto La Libertad.,
Puerto La Libertad, El
Salvador



nuevoaltamar@gmail.com





restaurantenuevoaltamar.negocio.site




RESTAURANTE

PUNTA ROKAMAR

 Final Tercera Avenida sur. Playa La Paz.
La Libertad, Puerto La Libertad, El
Salvador

 7562 2748

 Lunes a viernes: 9:00 am a 7:00 pm

El lugar indicado para que puedas degustar de
deliciosos platillos de mariscos con vista al mar

TIAMAT SEAFOOD & DRINKS



**Mariscos , ceviches y
cócteles auténticos de
El Puerto de La
Libertad, El Salvador.**



- **Final 5ta Av Sur Playa La Paz La Libertad
503 La Libertad, El Salvador**
- **7511 8859**
- **tiamatlalibertad@gmail.com**

Playa Punta Roca

Entre los lugares naturales más destacados en El Salvador y de Centroamérica en general destaca la Playa Punta Roca, un lugar tropical en el que personas de todo en mundo hace una parada para disfrutar del sol, la arena e increíbles olas que allí pueden encontrar.

La Playa Punta Roca está ubicada en las afueras de la ciudad portuaria de La Libertad, a muy pocos pasos de los servicios y atractivos que ofrece esta localidad en pleno crecimiento.



**HOTELES Y
RESTAURANTES EN
PLAYA PUNTA ROCA:**

AST

SURF HOTEL



El Hotel cuenta con seis cómodas habitaciones con vista al mar, todas las habitaciones están equipadas con Aire Acondicionado, TV por Cable, WIFI y baño privado con agua caliente. En total podemos alojar hasta 20 personas con total comodidad

AST SURF HOTEL OFRECE ACCESO DIRECTO A LA ACCIÓN DEL SURF EN LA LIBERTAD, INCLUYENDO PUNTA ROCA Y LA PAZ. EL HOTEL ES UN EDIFICIO DE TRES PISOS, DISEÑADO PARA BRINDAR EL MÁXIMO CONFORT A PERSONAS QUE VIAJAN SOLAS, PAREJAS, GRUPOS DE AMIGOS Y FAMILIAS.

astsurfresort.com



PUNTA ROCA, PUERTO LA LIBERTAD, EL SALVADOR

contact@adventuresportstours.com

7210 5503

Punta Roca Surf Resort

Contamos con nueve lujosos bungalows construidos con la combinacion de arquitectura tipica y moderna que armoniza perfectamente con el ambiente de sus jardines y la belleza de la playa.





¡VISITANOS!

<https://www.puntaroca.com.sv/>

(503) 2310-5910 / 7213-2178

Hacienda Santa Emilia, La Libertad





Cafe Tito La Punta Surf Camping

Cafe - Beers - SeaFood

7A AVENIDA SUR BARRIO EL CALVARIOL AL FONDO DEL
PASAJE FRENTE.AL RASTERO..., La Libertad, El Salvador

7484 5985

CASCADA SAN ANTONIO

Entre la playa Las Flores y la playa San Diego-La Libertad.



Donde se encuentra:

Se encuentra ubicado a la altura del balneario San Diego en el departamento de La Libertad y sobre el río San Antonio en la carretera del Litoral CA-2. Se entra por una pedrera ubicada a la orilla de la misma carretera, y desde ahí se caminan aproximadamente 2 kilómetros río arriba.

CASCADA SAN ANTONIO


FLORA Y FAUNA
A TU VISTA




- Ubicada a la altura de la San Diego en el departamento de La Libertad, sobre el río San Antonio en la carretera del Litoral CA-2.



EL SALVADOR



TAMANIQUE



Teléfono: +503 7664 3134



BUSCANOS

CASCADA TAMANIQUE

- Visita las cascadas de Tamanique, un tesoro oculto entre montañas
- El municipio costero posee cuatro caídas de agua de más de 37 metros de altura. Sus cristalinas aguas son ideales para darse un buen chapuzón y disfrutar en familia. El lugar es ideal para hacer senderismo y acampar en el cerro La Gloria.

Este estudio tiene como propósito contribuir al desarrollo turístico de las diferentes playas del Litoral del Pacífico, en el departamento de La Libertad, producto de la información proporcionada por actores claves, los destinos cuentan con sus activos incomparables e invaluable, paisajes naturales, olas soñadas que permanecen constantes durante los 365 días del año para cualquier principiante o experto en surf, el clima tropical, su gente, su cultura, ambiente, gastronomía, son elementos que forman una mezcla esencial para el turista nacional e internacional, haciendo que el destino sea un lugar atractivo, seductor y placentero. Es por ello que la presente investigación tiene como objetivo, determinar los principales desafíos turísticos que afrontan las diferentes playas del litoral del pacífico del departamento de La Libertad.

Los hallazgos permiten concluir que las playas que se enfrentan con los desafíos turísticos son las que tienen menor afluencia de turistas, por diferentes circunstancias como, por ejemplo: el acceso a los lugares, poca promoción de las atracciones turísticas, atención al cliente con limitados idiomas, bajo conocimiento sobre el costo beneficio de los productos y servicios, etc. Por lo cual se tiene que proponer nuevas estrategias para el desarrollo del destino, que genere beneficios a cada una de los habitantes, emprendedores y empresarios mediante el conocimiento y promoción de sus playas a través de aplicaciones digitales, como redes sociales, que permitan a los usuarios, recibir ofertas y actualizaciones, logrando así una interacción entre las empresas y turistas.

Es indispensable estar a la vanguardia, frente a los cambios sumamente competitivos de los destinos turísticos que dicta el mercado actual, los turistas toman la iniciativa de planificar sus viajes, miran las ventajas y desventajas de cada lugar, brindan su opinión de la experiencia vivida, reservan hoteles, paquetes turísticos, desde su teléfono, una vez viaja sigue conectado desde cualquier dispositivo digital, o su teléfono móvil, generando nuevo contenido, información, compartiendo su experiencia del lugar, convirtiéndose en embajador y promotor del destino turísticos de las playas del Litoral del Pacífico, a esta altura los empresarios del destino no se pueden quedar utilizando medios escritos, o tradicionales, se debe utilizar el internet como medio para conectar con turistas y crear relaciones que permitan ser parte de la estrategia para potenciar el destino turístico.

Un compromiso de la Universidad Modular Abierta en conjunto con la Facultad de Ciencias Económicas, es de identificar, los desafíos turísticos, pero conscientes que detrás de los retos existen oportunidades, a través de este estudio se propondrán recomendaciones y estrategias que ayuden al posicionamiento, vinculación, fortalecimiento y mejoramiento de la comercialización y servicios turísticos en las playas del departamento de la Libertad.

Palabras Clave: Turismo, Litoral del Pacífico, Playas de la Libertad, Afluencia.

UNIVERSIDAD MODULAR ABIERTA
FACULTAD DE CIENCIAS ECONÓMICAS
SEDE CENTRAL - SAN SALVADOR

OFICINAS ADMINISTRATIVAS

1ª CALLE PONIENTE N° 2817
SAN SALVADOR, EL SALVADOR, C. A.
TEL.: (503) 2260-5320
www.uma.edu.sv